

# 6.

# AMBIENTE URBANO E MOBILIDADE



**SALVADOR**  
RELATÓRIO DE ATIVIDADES  
2013-2016



**SALVADOR**  
PREFEITURA  
PRIMEIRA CAPITAL DO BRASIL

### **AMBIENTE URBANO E MOBILIDADE**

Os órgãos reunidos nesta área têm o desafio de enfrentar as urgências da modernidade do ambiente e da mobilidade urbana, conforme estabelecido no Planejamento Estratégico 2013–2016. Do ponto de vista do ambiente urbano, suas iniciativas visam recuperar a beleza natural de Salvador, promover a melhoria da infraestrutura, assegurar a contínua requalificação e conservação dos espaços e equipamentos públicos, garantindo um ambiente agradável e seguro, além de ampliar a oferta e melhorar a qualidade de unidades habitacionais de interesse social. No que diz respeito à mobilidade urbana, o objetivo consiste em proporcionar à cidade uma infraestrutura de transporte racional e eficiente, com serviço ágil, confortável e acessível à população, além de um trânsito com melhores padrões de fluidez e segurança.

### **SECRETARIA MUNICIPAL DE URBANISMO (SUCOM)**

Implantada em 2015, a SUCOM tem como competência orientar, licenciar e fiscalizar o uso do solo, o planejamento e a execução da política urbana e a aplicação da legislação ambiental no que se refere ao licenciamento ambiental e sua fiscalização. A Secretaria absorveu atribuições da antiga Superintendência de Controle e Ordenamento do Uso do Solo do Município, extinta pela Lei nº 8.725/2014.

### **REALIZAÇÕES 2013–2016**

#### **PLANEJAMENTO URBANO**

Em maio de 2014, foi lançado o Plano Salvador 500, símbolo da retomada do processo de planejamento da cidade. A iniciativa tem como principal produto o Plano Estratégico com horizonte de longo prazo, com o objetivo de orientar as escolhas de políticas e projetos a serem implementados até 2049, quando Salvador completará 500 anos. O plano pretende abordar as questões que a cidade enfrentará nesse horizonte de longo prazo, identificando os desequilíbrios estruturais, os desafios e as melhores estratégias para enfrentá-los. Sua elaboração contou com a participação de especialistas e de todos os segmentos da sociedade.

- O documento “Plano Estratégico Salvador 500”, em fase avançada de elaboração, propõe definir programas, projetos e ações governamentais ou em parceria com a iniciativa privada, com prazos definidos e mecanismos de gestão para avaliação e execução dos objetivos e estratégias de desenvolvimento estabelecidas, de modo a assegurar a sua continuidade e adaptação a novos cenários. O plano permite a integração e o aperfeiçoamento dos diversos instrumentos de planejamento que incidem sobre diferentes temporalidades, o que inclui o Plano Diretor, o Plano Plurianual e o Plano de Governo, avaliando as fontes de receita e definindo os financiamentos para os novos investimentos.
- A partir do processo de construção do Plano Salvador 500, ao longo dos últimos dois anos foram produzidas duas legislações estratégicas recentemente aprovadas: o Plano Diretor de Desenvolvimento Urbano – PDDU (Lei nº 9.069 de 30 de junho de 2016) e a Lei de Ordenamento do Uso e da Ocupação do Solo – LOUOS (Lei nº 9.148 de 08 de setembro de 2016).
- A aprovação dessas leis, importantes instrumentos de planejamento urbano, encerra um período de insegurança jurídica e instabilidade econômica causada pelos impactos da



judicialização das leis anteriores. Sua vigência abre possibilidades para que a cidade crie oportunidades e alavanque o crescimento e o desenvolvimento econômico e social.

- A participação social, com o envolvimento de diversos atores por intermédio de variadas formas, foi destaque na elaboração dos novos textos do PDDU e da LOUOS e na construção do Plano Estratégico Salvador 500, conferindo sustentação política e social a estes instrumentos, legitimando seus resultados e viabilizando sua efetivação.
- Durante todo o processo de elaboração do Plano Salvador 500, mais de 5.000 pessoas se inscreveram para participar de 19 audiências públicas, 29 oficinas de bairro, sete reuniões com o Conselho Municipal da Cidade, cinco Fóruns Temáticos, um Fórum Internacional e diversas reuniões com entidades profissionais, acadêmicas, empresariais e de movimentos sociais.
- O processo contou ainda com um trabalho de mobilização social que envolveu divulgação oficial através de rádio, jornal, sites de notícias, redes sociais, e-mails, anúncios publicitários e mobilização direta através das Prefeituras-Bairro. Houve também contribuição da mídia espontânea através de TV, rádio, jornal e internet.
- Foi possível fazer contribuições para os textos das minutas dos projetos de lei do PDDU e da LOUOS por meio de um site de internet criado para ser um canal permanente de comunicação a respeito do plano. O site [www.plano500.salvador.ba.gov.br](http://www.plano500.salvador.ba.gov.br), que continua ativo, disponibiliza publicamente diversos documentos, relatórios, estudos e informações, além das leis aprovadas.

### **CENTRAL INTEGRADA DE LICENCIAMENTO DE EVENTOS**

Marcando o início de uma nova relação entre o Poder Público Municipal e os produtores de eventos, num esforço interinstitucional para resgatar a vocação de Salvador como a “cidade da alegria” e potencializar o seu apelo turístico, a Central Integrada de Licenciamento de Eventos (CLE) foi criada em maio de 2015 para funcionar como modelo de atendimento ágil e eficiente das demandas de realização de eventos festivos em Salvador. O foco é a simplificação do processo de autorização: os produtores podem retirar a licença em um único local, o que acabou com a burocracia e a necessidade de comparecimento a diversas secretarias. Com o advento da CLE, a Prefeitura passou a ter uma visão abrangente dos eventos realizados na capital, o que permitiu um gerenciamento mais eficiente dos serviços públicos.

- A Central é composta por todos os órgãos envolvidos no licenciamento: Secretaria Municipal de Urbanismo (SUCOM), Empresa de Limpeza Urbana de Salvador (LIMPURB), Superintendência de Trânsito e Transporte de Salvador (TRANSALVADOR), Secretaria Municipal de Ordem Pública (SEMOP), Vigilância Sanitária (VISA), Secretaria da Fazenda Municipal (SEFAZ), Secretaria Cidade Sustentável (SECIS), Salvador Turismo (SALTUR) e Fundação Gregório de Matos (FGM).
- Ao articular a implantação deste serviço completo de liberação de licenças para eventos, a SUCOM coloca em prática um dos principais objetivos da gestão atual: aproximar cada vez mais a Prefeitura da população, por meio de ações efetivas que promovam e facilitem a interação do poder público com o cidadão, da forma mais rápida e eficiente.

### **EU CURTO MEU PASSEIO**

Eu Curto Meu Passeio é um dos maiores programas brasileiros de requalificação de calçadas em municípios. Lançada em 2014, a iniciativa visa tornar Salvador uma cidade onde o ato de caminhar seja prazeroso, melhorando as calçadas e assegurando o direito de acesso à mobilidade a todo cidadão.

A SUCOM buscou dar ampla divulgação aos preceitos do programa em diversas mídias. Em paralelo, recorreu à notificação e à emissão de autos de infração como instrumentos para elevar o nível de conscientização dos proprietários de imóveis. Até outubro de 2016, foram notificados 161,72 quilômetros de calçadas. Ao todo, 105,76 quilômetros foram regularizados.

### **AMPLIAÇÃO DA MAQUETE DE SALVADOR**

A Maquete da Cidade do Salvador reproduz fielmente a metrópole, numa escala duas mil vezes menor que a dimensão real. Mantida e atualizada por uma equipe permanente da Prefeitura, hoje vinculada à SUCOM, a maquete proporciona uma visão em 3D da cidade, com toda sua tipologia ocupacional. É possível visualizar a topografia de vales e colinas, os aspectos históricos, as edificações de referência, o sistema viário e todas as formas de ocupação da paisagem urbana. Idealizada em 1973, a maquete foi exposta pela primeira vez em 1976, reunindo 49 módulos. A primeira ampliação aconteceu em 1982, com a implementação da segunda etapa, que chegou a 60 módulos. A peça permaneceu com esta dimensão até 2014, quando teve início uma terceira etapa. Em dois anos, cinco módulos foram somados aos anteriores, chegando-se à atual configuração de 65 módulos.

### **OPERAÇÃO SÍLERE**

Voltada para o combate à poluição sonora como estratégia para a redução de crimes violentos letais intencionais, a Operação Sílere é fruto da integração da SUCOM com a TRANSALVADOR, a Guarda Municipal, a SEMOP e as Polícia Militar e Civil. A operação ocorre às sextas e sábados à noite e aos domingos à tarde, atendendo a vários bairros, com resultados expressivos. De janeiro de 2013 a setembro de 2016, foram realizadas 387 operações destinadas a coibir a poluição sonora em áreas como Cidade Baixa e orla atlântica.

### **PLANO DE AÇÃO INTEGRADA (PAI)**

A operação PAI reúne ações de fiscalização integrada promovidas por órgãos do poder público com o objetivo de coibir práticas irregulares como estacionamento em local proibido, venda de bebidas e alimentos sem licença e uso abusivo do som automotivo. Além da SUCOM, participam do Plano a SEMOP, a Vigilância Sanitária, a TRANSALVADOR, o Centro de Controle de Zoonoses, a LIMPURB, a Guarda Civil Municipal e a Polícia Militar.

Iniciada em fevereiro de 2014, a operação foi implementada na região do fim de linha da Ribeira, onde havia grande desordem no trânsito, má ocupação do espaço público com mesas, cadeiras e comércio informal irregular, além da alta incidência de criminalidade e poluição sonora, problemas que eram mais frequentes nos finais de semana, estendendo-se até as segundas-feiras. Com o sucesso da operação, o cronograma foi ampliado, e hoje o PAI é operacionalizado

também em São Tomé de Paripe, Tubarão, Barra, Avenida Tancredo Neves, Iguatemi e Rótula do Abacaxi.

### **MODERNIZAÇÃO TECNOLÓGICA**

A SUCOM vem utilizando a TI como ferramenta de transformação gerencial e de construção de uma imagem associada à eficácia na prestação de serviços, potencializando a aplicação de inovações como gestão por indicadores, planejamento estratégico, práticas de qualidade e transparência, administração participativa, pesquisas de satisfação e avaliações de resultados, entre outras.

**Aquisições** – Ao longo da gestão, foram adquiridos servidor e storage (equipamento para armazenagem de dados), sistema operacional, sistema de backup e serviço de rede lógica e elétrica.

**Recursos Humanos** – A plataforma tecnológica do módulo de Recursos Humanos foi migrada. O sistema de RH passou por ajustes para adequação à nova estrutura de cargos da PMS/SUCOM, e conversão da base de dados referente aos estatutários da SUCOM.

**Novos módulos** – Foram implantados os seguintes módulos: cobrança de autos de infração integrada ao SIGS, registro das não conformidades dos processos certificados da SUCOM (com acompanhamento das ações corretivas) e publicidade provisória. Este último módulo — totalmente digital — contempla a solicitação pelo requerente, análise pela área competente e disponibilização de produto no site da SUCOM.

**DAM automatizado** – O Documento de Arrecadação Municipal (DAM) relativo à renovação de publicidade passou a ser gerado automaticamente. Também foi automatizada a liberação de alvará de publicidade, considerando pagamento de DAM e consulta às pendências do Cadastro de Inadimplentes via *webservice*. Além disso, foi criada uma rotina para geração e baixa de DAMs adequando-os à conta corrente central da PMS, tanto para receitas geradas pela SUCOM como para algumas receitas da Fundação Mário Leal Ferreira (FMLF) — outorga, gabarito e cobertura.

**Financiamento** – Foi laborado um projeto de financiamento para viabilizar o custeio do desenvolvimento dos projetos de modernização da SUCOM.

**Digitalização de Documentos** – Contratada uma empresa especializada em assepsia, guarda e digitalização dos documentos, logística para o transporte dos documentos e disponibilização, via internet, das informações digitalizadas.

**Licenciamento On-line** – Implantado o sistema web da Central de Licenciamento de Eventos da Prefeitura Municipal do Salvador. O sistema permite a disponibilização das informações sobre os eventos para cada órgão participante, emissão de parecer pelos envolvidos, e divulgação da agenda de eventos para consulta via web.

**SIGS** – Realizados ajustes no Sistema Integrado de Gestão da Sucom – SIGS para permitir o arquivamento físico dos Procedimentos de Fiscalização (PF), possibilitando a liberação de espaço na área de fiscalização. Em paralelo, o SIGS foi integrado com o sistema de controle de arquivos da empresa contratada para arquivamento/desarquivamento de documentos físicos da SUCOM.

**Site novo** – O site da SUCOM foi reformulado para adequação ao padrão da PMS, com implementação de melhorias de navegação e funcionalidades. Também foi promovida uma melhoria da rotina de impressão de produtos disponibilizados no site da SUCOM, com consulta automática ao Cadastro de Inadimplentes e adequação às regras de parcelamento de débitos.

**Requisições** – Implantada uma sistemática de comunicação via e-mail com o requerente. Por meio desta sistemática, o requerente é notificado automaticamente sempre que é dado algum encaminhamento à sua solicitação, de acordo com estágios preestabelecidos. Em paralelo, foi implantada uma lista de verificação de entrega de documentação pelo requerente, durante a abertura de processos realizada de forma presencial.

**Nova estrutura** – Em razão da migração da estrutura da SUCOM, de superintendência para secretaria municipal, foi necessária a criação de novos centros de informações, ajustes nos sistemas, no site, no portal e nas bases de dados, revisão de perfil de usuários, implantação de novos serviços para as áreas Ambiental e de Urbanismo, decorrentes da incorporação de atividades da extinta SEMUT, ajuste do SIGS para permitir cadastramento de processos legados referentes às áreas de Ambiental e Urbanismo, e medidas para possibilitar arquivamento físico na empresa contratada para este fim.

**Gestão e indicadores** – O sistema de Gestão da Qualidade passou por melhorias, com vistas a permitir a inclusão de novos indicadores. Em paralelo, a área de Tecnologia da SUCOM colaborou com o planejamento estratégico e redesenho de processos para as áreas Ambiental e de Fiscalização. Destaque ainda para a construção de indicadores para as áreas financeira e de fiscalização, utilizando a tecnologia de Business Intelligence (BI). O término da atividade está previsto para janeiro 2017.

**Diversos** – Entre as atividades da área de tecnologia, destaque ainda para a integração do módulo de poluição sonora e ambiental à Plataforma Integrada de Relacionamento com Cidadão (PIRC) da SEMGE; para o trabalho de elaboração de especificação técnica para desenvolvimento de serviços totalmente digitais de Autorização de Som em Eventos e Potencial Adicional Construtivo; para o desenvolvimento de uma solução de integração com o Cadastro de Inadimplentes da PMS (CADIN); para a implantação de melhorias no Sistema Transcon; o parcelamento de débitos em atendimento ao Decreto nº 27.131, de 6 de abril de 2016 e o envio de informações à SEFAZ para o Programa de Parcelamento Incentivado da PMS.

## FISCALIZAÇÃO AMBIENTAL

A Coordenadoria de Fiscalização Ambiental (CFA) realizou, ao longo do período 2013–2016, diversas ações preventivas e de combate a danos ao meio ambiente e à poluição sonora. Muitas destas ações foram realizadas em operações especiais, integradas com outros órgãos do Município.

- No período de janeiro de 2013 a setembro de 2016, foram realizadas 73.731 ações de fiscalização para combate aos crimes ambientais e à poluição sonora, envolvendo autos de infração, notificações, embargos, interdições e vistorias.

## FISCALIZAÇÃO URBANÍSTICA E DE SEGURANÇA

A Coordenadoria de Fiscalização Urbanística e Segurança (CFS) fiscaliza empreendimentos, atividades e ações publicitárias em áreas privadas e públicas, lançando mão do poder de polícia para regular o uso e a ocupação do solo no município. O trabalho muitas vezes requer ações extremas, a exemplo da apreensão de materiais e demolição das construções irregulares. No período 2013–2016, foram realizadas 18.429 vistorias, com emissão de 33.438 notificações e 13.944 autos de infração. A CFS promoveu 3.316 embargos e 1.706 interdições no período.

**TABELA 1 – AÇÕES FISCAIS URBANÍSTICAS E SEGURANÇA/2013 A OUTUBRO/2016**

ANO	VISTORIA	NOTIFICAÇÃO	NOTIFICAÇÃO ESPECIAL	AUTO DE INFRAÇÃO	EMBARGO	INTERDIÇÃO
2013	914	7.322	-	4.462	1.184	618
2014	992	15.317	-	3.436	863	462
2015	5.382	6.813	6.236	3.915	765	405
2016	11.141	3.986	3.709	2.131	504	221
<b>TOTAL DE AÇÕES</b>	<b>18.429</b>	<b>33.438</b>	<b>9.945</b>	<b>13.944</b>	<b>3.316</b>	<b>1.706</b>

Fonte: Sistema de Informações SUCOM

## HOTÉIS E Pousadas DO CENTRO HISTÓRICO

Com o objetivo de verificar a regularidade das atividades e em especial as condições de segurança dos hotéis e pousadas do Centro Histórico de Salvador, a CFS fiscalizou 34 estabelecimentos, notificando alguns destes locais para imediata regularização da atividade ou adequação das instalações de segurança.

**TABELA 2 – FISCALIZAÇÃO DE HOTÉIS E POUSADAS**

LOCAIS	QUANT.	NOTIFICAÇÕES
Pelourinho, Barbalho, Rua do Carmo, Pilar, Largo Cruzeiro, São Francisco, Barroquinha, Santo Antônio, Dois de Julho, Baixa dos Sapateiros	34	28

Fonte: Coordenadoria de Fiscalização

### OPERAÇÃO INTEGRADA COMÉRCIO LEGAL

A Operação Integrada Comércio Legal é um fórum coordenado pela Câmara dos Dirigentes Lojistas (CDL), reunindo órgãos públicos municipais, estaduais e federais e representantes da sociedade civil, com o objetivo de combater, por meio de ações integradas, o contrabando, o descaminho, a pirataria, os crimes contra o consumidor e a administração pública e o exercício ilegal do comércio.

Participam do fórum o Ministério Público Estadual, as policiais Civil, Militar e Rodoviária, a Receita Federal, a Agência Nacional de Petróleo (ANP), a Associação Brasileira de Bares e Restaurantes (ABRASEL), a Secretaria Municipal de Ordem Pública (SEMOP), a TRANSALVADOR e a Vigilância Sanitária (VISA), entre outros órgãos. A Operação obteve reconhecimento nacional, ao ser premiada pelo Ministério da Justiça.

A SUCOM, por meio da CFS, realizou três operações integradas com o fórum em 2016, conforme descrito no quadro a seguir.

**QUADRO 1 – RESUMO DAS AÇÕES DA OPERAÇÃO INTEGRADA COMÉRCIO LEGAL**

ITEM	OPERAÇÕES	LOCAL	ÓRGÃOS PARTICIPANTES	OBJETIVO
01	Operação Pacífico	Centro	SUCOM, Receita Federal, Delegacia do Consumidor, SEMOP, Transalvador, Polícia Militar	Venda de celulares contrabandeados e produtos contrafeitos
02	Operação Revenda GLP	Santa Cruz	SUCOM, DECECAP, ANP, Polícia Militar, Transalvador	Comércio ilegal de GLP
03	Operação Ferro Velho	Iguatemi	SUCOM, DECECAP, SEMOP, Transalvador, Polícia Militar	Comércio ilegal de ferro velho tipo baterias

Fonte: Coordenadoria de Fiscalização



### OPERAÇÕES ESPECIAIS EM 2016

Operações Especiais são as ações da CFS que necessitam de maior aporte operacional para serem realizadas. São elas: Operação Carnaval, Réveillon 2016, Operação Chuva e Olimpíadas 2016.

OPERAÇÃO	AÇÕES
Carnaval 2016	<ul style="list-style-type: none"> <li>– 3.841 ocorrências</li> <li>– 66 apreensões de bens</li> <li>– 262 vistorias de publicidade</li> <li>– 591 notificações</li> <li>– 66 autos de infração</li> <li>– 656 monitoramentos sonoros</li> </ul>
Operação Chuva 2016	<ul style="list-style-type: none"> <li>– 60 vistorias</li> <li>– 31 demolições</li> </ul>
Reveillon 2016	<ul style="list-style-type: none"> <li>– 71 vistorias</li> <li>– 66 notificações</li> <li>– 5 autos de infração</li> </ul>
Olimpíadas 2016	<ul style="list-style-type: none"> <li>– 207 vistorias</li> <li>– 9 autos de infração</li> <li>– 19 notificações</li> <li>– 16 faixas removidas</li> <li>– 11.775 panfletos apreendidos</li> <li>– 67 apreensões diversas</li> <li>– 50 remoções diversas</li> </ul>

Fonte: Coordenadoria de Fiscalização

### LICENCIAMENTO

#### VIABILIDADE DE LOCALIZAÇÃO

Para iniciar suas atividades, todo estabelecimento comercial precisa do Termo de Viabilidade de Localização – TVL, documento exigido pela SEFAZ para emissão do Alvará de Localização e Funcionamento. O processo pode ser solicitado e consultado através do site da SUCOM. Com o objetivo de facilitar o acesso a esse documento, a Secretaria tem investido em tecnologia para disponibilizar o TVL de forma mais simples e rápida. Nos últimos quatro anos, a SUCOM ampliou a lista de produtos com liberação e entrega imediata ao cidadão via internet, incluindo, por exemplo, a Viabilidade de Localização para Edifícios Comerciais e a Viabilidade de Localização para Atividades em Escritórios Virtuais. Ao todo, foram deferidas 164.344 solicitações de Viabilidade de Localização no período 2013–2016.

**TABELA 3 – SOLICITAÇÕES DE VIABILIDADE DE LOCALIZAÇÃO/2013 A 2016**

SERVIÇO	DEFERIDO	INDEFERIDO
AOP PARA LOCALIZAÇÃO DE ATIVIDADE	1	47
ALTERAÇÃO DE RAZÃO SOCIAL EM TVL	6008	0
EXCLUSÃO DE ATIVIDADE EM TVL	2540	0
INCLUSÃO DE ATIVIDADE EM TVL	13549	2328
RECONSIDERAÇÃO DE DESPACHO DE ATIVIDADE	2943	1886
RENOVAÇÃO AUTOMÁTICA DE TVL	49293	0
RENOVAÇÃO DE TVL	24231	3405
REVISÃO DE TVL	4445	986
VIABILIDADE DE LOCALIZAÇÃO	49944	11345
VIABILIDADE DE LOCALIZAÇÃO – CULTO RELIGIOSO	847	813
VIABILIDADE DE LOCALIZAÇÃO – MEI	5216	4603
VIABILIDADE DE LOCALIZAÇÃO – PROJETOS	189	127
VIABILIDADE DE LOCALIZAÇÃO PARA EDIFÍCIOS COMERCIAIS	1153	0
VIABILIDADE DE LOCALIZAÇÃO PARA ATIVIDADES EM ESCRITÓRIOS VIRTUAIS	3985	3
<b>TOTAL DE PROCESSOS</b>	<b>164.344</b>	<b>25.543</b>

Fonte: Sistema de Informações SUCOM

## PUBLICIDADE

Em 2016, os serviços online foram ampliados. O Serviço de Licenciamento de Publicidades Provisórias (banners, panfletos, balões etc), antes presencial, passou a ser totalmente virtual.

**TABELA 4 – SOLICITAÇÕES DE PUBLICIDADE/2013 A 2016**

SERVIÇO	DEFERIDO	INDEFERIDO
AOP PARA EXIBIÇÃO DE PUBLICIDADE	2	10
CADASTRAMENTO DE EMPRESA DE PUBLICIDADE	121	30
CANCELAMENTO DE LICENÇA DE PUBLICIDADE	844	75
EXIBIÇÃO DE PUBLICIDADE PERMANENTE	4345	5585
EXIBIÇÃO DE PUBLICIDADE DE LANÇAMENTO IMOBILIÁRIO	46	60

SERVIÇO	DEFERIDO	INDEFERIDO
EXIBIÇÃO DE PUBLICIDADE EM EMPENAS	25	20
EXIBIÇÃO DE PUBLICIDADE EM PAINEL – TOPO DE PRÉDIO	1	0
EXIBIÇÃO DE PUBLICIDADE EM TÁXI	8	2
EXIBIÇÃO DE PUBLICIDADE EM VEÍCULOS	49	26
EXIBIÇÃO DE PUBLICIDADE EM ÔNIBUS	0	2
PUBLICIDADE IDENTIFICADOR E/OU MISTO	5	0
PUBLICIDADE PROVISÓRIA	9	6
RECONSIDERAÇÃO DE DESPACHO DE PUBLICIDADE	1565	1092
RECONSIDERAÇÃO DE DESPACHO EM PROCESSO	0	2
RELOCAÇÃO DE OUTDOOR	44	67
REVISÃO DE PUBLICIDADE PERMANENTE	1400	1015
REVISÃO DE PUBLICIDADE DE MERCADO PUBLICITÁRIO	58	17
TRANSFERÊNCIA DA TITULARIDADE DOS MEIOS PUBLICITÁRIOS	29	4
<b>TOTAL DE PROCESSOS</b>	<b>8.551</b>	<b>8.013</b>

Fonte: Sistema de Informações SUCOM

## AMBIENTAL

Com a reforma administrativa municipal, o licenciamento ambiental de empreendimentos e atividades, que ficava a cargo da extinta SEMUT, passou à alçada da Secretaria de Urbanismo, assim como a emissão de autorizações para a poda e a supressão de vegetação em áreas privadas. Outra atribuição correlata é o auxílio no planejamento urbano e ambiental, no que diz respeito à formulação de políticas municipais de proteção ao meio ambiente e sustentabilidade. Em 2016, a Coordenadoria de Licenciamento Ambiental passou por um processo de reestruturação nos aspectos físico, pessoal e procedimental. Outro destaque importante foi a conclusão dos estudos do regulamento da Lei Municipal nº 8.915/15, que define os instrumentos de efetividade da Política Municipal de Meio Ambiente e Desenvolvimento Sustentável.

**TABELA 5 – SOLICITAÇÕES COORDENADORIA DE LICENCIAMENTO AMBIENTAL/2013 A 2016**

SERVIÇO	QUANTIDADE
AUTORIZAÇÃO AMBIENTAL	15
AUTORIZAÇÃO DE SUPRESSÃO DE VEGETAÇÃO OU PODA	313
CONDICIONANTE	1731

SERVIÇO	QUANTIDADE
DISPENSA DE LICENÇA (DL)	12
LICENCIAMENTO AMBIENTAL	227
LICENCIAMENTO AMBIENTAL PARA EMPREENDIMENTOS	76
LICENCIAMENTO AMBIENTAL PARA ESTAÇÃO RÁDIO BASE (ERB)	110
LICENCIAMENTO AMBIENTAL PARA INDÚSTRIAS	31
LICENCIAMENTO AMBIENTAL PARA POSTOS DE COMBUSTÍVEIS	63
LICENCIAMENTO AMBIENTAL PARA SERVIÇOS	149
LICENÇA UNIFICADA (LU)	9
LICENÇA DE ALTERAÇÃO (LA)	3
MANIFESTAÇÃO PRÉVIA	132
PRORROGAÇÃO DO PRAZO DE VALIDADE	27
RECONSIDERAÇÃO DE DESPACHO – AMBIENTAL	115
RENOVAÇÃO DE LICENÇA AMBIENTAL	137
REVISÃO DE CONDICIONAMENTOS DA LICENÇA AMBIENTAL	37
TRANSFERÊNCIA DE LICENÇA AMBIENTAL	19
<b>TOTAL DE PROCESSOS ABERTOS</b>	<b>3.206</b>

Fonte: Sistema de Informações SUCOM

### EMPREENDIMENTOS

O quadro a seguir mostra uma redução do número de solicitações ao longo dos anos, no período 2013–2016. Entre as solicitações na área de Empreendimentos, a de Reparos Gerais foi a que registrou maior regularidade, possivelmente em função da facilidade de protocolamento do processo, via site da Secretaria, e também por se tratar de alvará para manutenção e conservação das edificações existentes.

Os serviços de Licença para Construção e Ampliação e/ou Reforma são os que mais apresentaram redução em suas solicitações, comparando-se os anos de 2013 e 2016, possivelmente pela redução da atividade econômica no país nos últimos anos, com reflexo na construção civil. Outra possível causa é a complexidade da legislação urbanística, devido à judicialização da LOUOS, que gerou uma insegurança momentânea dos investimentos na cidade. Com o advento de um novo arcabouço legislativo para os próximos anos (PDDU e LOUOS), a perspectiva torna-se mais animadora, com possível reflexo na demanda das solicitações da Secretaria, a partir de janeiro de 2017, quando entra em vigor a nova LOUOS.

**TABELA 6 – RELATÓRIO DE EVOLUÇÃO DOS SERVIÇOS:**

SERVIÇOS	2013	2014	2015	2016	TOTAL
Aprovação de projeto	01	06	12	08	27
Comunicado de Início de Obra	00	01	03	04	08
Licença para Ampliação e/ou Reforma	176	190	155	142	663
Licença para Construção	244	198	135	150	727
Licença para Construção de Empreendimentos Uni residenciais	03	61	38	41	143
Modificação de Projeto Aprovado	113	126	90	104	433
Reconsideração de Despacho de Empreendimento	123	141	134	93	491
Renovação de Alvará	50	134	134	74	392
Grupo de Parcelamento do Solo	05	05	14	02	26
Análise de Orientação Prévia	62	190	172	136	560
Reparos Gerais	753	722	753	786	3.014
Construção de Stand de Vendas	05	16	07	05	33
Licença para Construção de Habitação de Interesse Social	37	42	21	32	132
<b>TOTAL</b>	<b>1.572</b>	<b>1.832</b>	<b>1.668</b>	<b>1.577</b>	<b>6.649</b>

Fonte: Sistema de informações da SUCOM

## PROCESSOS ESPECIAIS

A área de Processos Especiais envolve o licenciamento de obras de infra e supraestrutura em logradouros públicos; o licenciamento de eventos, projetos de segurança contra incêndio e pânico e respectivos termos de conclusão e obras.

**TABELA 7 – SOLICITAÇÕES ESPECIAIS/2013 A 2016**

SERVIÇO	TOTAL
AOP ESTAÇÃO DE RÁDIO BASE DE TELEFONIA CELULAR (ERB)	216
AUTORIZAÇÃO ESPECIAL	177

SERVIÇO	TOTAL
AUTORIZAÇÃO ESPECIAL PARA IMPLANTAÇÃO DE PLANO DE SEGURANÇA EM SITUAÇÕES DE PÂNICO – PSSP	169
AUTORIZAÇÃO ESPECIAL PARA INSTALAÇÃO DE CENTRAL DE GÁS	312
AUTORIZAÇÃO PARA INSTALAÇÃO DE TAPUME	60
AUTORIZAÇÃO PARA OBRA EM LOGRADOURO PÚBLICO E/OU ESPECIAL	520
AUTORIZAÇÃO PARA UTILIZAÇÃO DE SOM EM ESTABELECIMENTO	101
CERTIDÃO DE DEMOLIÇÃO	75
INSTALAÇÃO DE CAMAROTE DURANTE O CARNAVAL	135
INSTALAÇÃO DE PRATICÁVEL DURANTE O CARNAVAL	225
LICENÇA PARA ADEQUAÇÃO DE EDIFICAÇÃO EXISTENTE À LEGISLAÇÃO DE SEGURANÇA CONTRA INCÊNDIO E PÂNICO	546
LICENÇA PARA DEMOLIÇÃO	238
LICENÇA PARA DESMONTE DE ROCHA	8
LICENÇA PARA IMPLANTAÇÃO DE GUARITA OU PORTÕES EM VIA PÚBLICA	21
LICENÇA PARA INSTALAÇÃO DE CAMAROTE/PRATICÁVEL EM FESTAS POPULARES E EVENTOS	15
LICENÇA PARA INSTALAÇÃO DE EQUIPAMENTOS DE PROTEÇÃO CONTRA INCÊNDIO E PÂNICO	481
LICENÇA PARA INSTALAÇÃO DE ESTAÇÃO DE RÁDIO BASE DE TELEFONIA CELULAR (ERB)	113
LICENÇA PARA TERRAPLANAGEM	120
MODIFICAÇÃO DE PROJETO DE PROTEÇÃO CONTRA INCÊNDIO E PÂNICO	162
RECONSIDERAÇÃO DE DESPACHO DE PROCESSOS ESPECIAIS	280
RECONSIDERAÇÃO DE DESPACHO DE PROJETO DE PROTEÇÃO CONTRA INCÊNDIO E PÂNICO	474
RENOVAÇÃO DE AUTORIZAÇÃO PARA OBRA EM LOGRADOURO PÚBLICO E/OU ESPECIAL	124
RENOVAÇÃO DE LICENÇA PARA A INSTALAÇÃO DE EQUIPAMENTOS DE PROTEÇÃO CONTRA INCÊNDIO E PÂNICO	58
TERMO DE CONCLUSÃO DE INSTALAÇÃO DE EQUIPAMENTOS DE SEGURANÇA CONTRA INCÊNDIO E PÂNICO	166

SERVIÇO	TOTAL
TERMO DE CONCLUSÃO DE INSTALAÇÃO DE ESTAÇÃO DE RÁDIO BASE DE TELEFONIA CELULAR (ERB)	93
TERMO DE CONCLUSÃO DE OBRAS E/OU SERVIÇOS DE LOGRADOURO PÚBLICOS	35
AUTORIZAÇÃO ESPECIAL PARA ATIVIDADE INDOOR	133
AUTORIZAÇÃO ESPECIAL PARA ATIVIDADES NÃO ESPECIFICADAS	246
AUTORIZAÇÃO ESPECIAL PARA EMPREENDIMENTOS NÃO ESPECIFICADOS	33
AUTORIZAÇÃO ESPECIAL PARA EVENTOS ESPORTIVOS	166
AUTORIZAÇÃO ESPECIAL PARA FEIRÃO AUTOMOTIVO	54
AUTORIZAÇÃO PARA FUNCIONAMENTO DE STAND DE VENDAS	120
AUTORIZAÇÃO PARA UTILIZAÇÃO DE SOM EM EVENTOS	6957
<b>TOTAL DE PROCESSOS</b>	<b>12633</b>

Fonte: Sistema de Informações SUCOM

## URBANISMO

Com a reforma administrativa municipal ocorrida em 2015, a Coordenadoria de Planejamento Urbano, que integrava a extinta SEMUT, foi integrada à SUCOM. Entre suas atribuições, destacam-se as avaliações de possíveis impactos quanto às solicitações de aumento de potencial construtivo em empreendimentos a serem implantados no município.

- Ao longo dos anos de 2015 e 2016, foram emitidos 38 certificados de Viabilidade de Potencial Adicional Construtivo (PAC).
- Foram georreferenciados 100% dos certificados de aumento de potencial construtivo concedido, com vistas ao monitoramento dos impactos decorrentes da utilização dos instrumentos de política urbana, e à espacialização no território do município.
- Entre 2015 e 2016, foram realizados aproximadamente 103 cálculos de contrapartidas financeiras, a serem pagas pelos empreendedores, em virtude do uso da Outorga Onerosa do Direito de Construir incidente sobre o aumento de potencial construtivo concedido, da contrapartida pelo uso de gabarito mais permissivo e da contraprestação pela previsão de cobertura.
- Neste mesmo período, foram analisadas 53 solicitações relativas a empreendimentos considerados como Polos Geradores de Tráfego (PGT). Em função do grau de complexidade e atratividade, foram solicitados Relatórios de Impacto no Trânsito. Estas análises tiveram interface com outros órgãos, tais como a SEMOB, a TRANSALVADOR e a FMLF. Foram emitidos, assim, pareceres conjuntos, sugerindo a adoção de medidas mitigadoras no local do empreendimento e no seu entorno imediato.
- Também foram realizadas análises de solicitações de licenciamento edilício em áreas inseridas em Zonas de Proteção Ambiental, Áreas de Proteção de Recursos Naturais e Áreas

de Proteção Cultural e Paisagística. Foram emitidos 22 pareceres contendo parâmetros urbanísticos para estas áreas, que, em virtude de não possuírem regulamentação específica, exigem avaliação criteriosa com a participação da Coordenadoria de Licenciamento Ambiental.

### INFORMAÇÃO E PRODUÇÃO DE INDICADORES

A Central de Informação e Produção de Indicadores (CIN) mantém o Sistema de Informação Municipal (SIM), para o qual produz indicadores, índices e análises destinadas a subsidiar a gestão urbano-ambiental do Município, assim como o gerenciamento do Sistema Cartográfico e Cadastral do Município do Salvador (SICAD). A seguir, estão relacionadas as principais atividades desenvolvidas pela Central entre 2013 e 2016.

- Manutenção, em apoio à SECIS, do portal Cidades Sustentáveis.
- Apoio na elaboração dos indicadores para o Prêmio Cidades Sustentáveis.
- Construção de indicadores de empreendimentos cujo dado primário foi o alvará de licença para construção ou o alvará de reforma/ampliação.
- Apoio à SMS na compatibilização dos limites de distrito sanitário e Prefeitura-Bairro.
- Migração da base geográfica para formato da ferramenta de geotecnologia Qgis. A operação exigiu ainda a modificação da plataforma do SucomMap para Qgis, e a capacitação da equipe para utilização desta ferramenta.
- Apoio à SMS na definição dos extratos sanitários (recorte de investigação da CCZ) por limite de bairro.
- Compatibilização do acervo técnico da SUCOM com o da extinta SEMUT.

**TABELA 8 – AÇÕES DA CIN 2015 A 2016**

ATIVIDADES	QUANT.
Emissão de certidão de endereço	361
Emissão de geolocalização de imóvel	1733
Emissão de atestado de logradouros públicos	82
Reconhecimento de novos logradouros	70
Alteração de denominação de logradouros públicos	8
Emissão de parecer em processos diversos SECAT	2031
Disponibilização de elementos no CTM	220
Exposição da Maquete Salvador	10
Inserção de novos indicadores urbano-ambientais	232
Atualização de indicadores urbano-ambientais	648
Digitalização do acervo técnico	2.800



## 6. AMBIENTE URBANO E MOBILIDADE

ATIVIDADES	QUANT.
Levantamento topográfico em áreas desafetadas	25
Planta de localização de logradouro	39
Ampliação da Maquete Salvador	7
Disponibilização de informações urbano-ambientais	389

Fonte: Sistema de Informações SUCOM



### **FUNDAÇÃO MARIO LEAL FERREIRA (FMLF)**

Vinculada à Secretaria Municipal de Urbanismo (SUCOM), a Fundação Mário Leal Ferreira (FMLF) é responsável pelo planejamento urbano da cidade, além de elaborar e coordenar a execução de projetos urbanísticos e arquitetônicos executados pela Prefeitura.

Ao longo da gestão, a Fundação foi reestruturada, de forma a atender as diferentes demandas de projetos para a cidade, considerando as suas carências, oportunidades e vocações. Além disso, a discussão dos projetos envolvendo a participação da população foi redirecionada, tornando públicas informações e levando a discussão dos projetos aos bairros, de modo a ouvir profissionais, lideranças, movimentos sociais e moradores.

### **REALIZAÇÕES 2013–2016**

#### **PLANO DIRETOR DE DESENVOLVIMENTO URBANO (PDDU)**

A Fundação coordenou a elaboração do Plano Diretor de Desenvolvimento Urbano – PDDU, aprovado pela Lei nº 9.069/2016. O processo foi desenvolvido de forma participativa, por meio de audiências públicas, oficinas de bairro e de ferramentas como um site interativo. Por meio do endereço eletrônico, a população teve a oportunidade não apenas de obter informações sobre o PDDU, como encaminhar por documento escrito sugestões de alteração que podiam ser acatadas e incorporadas ao projeto. O PDDU abrange a totalidade do território de Salvador, constituído por uma parte continental e outra insular, e é o instrumento básico da Política de Desenvolvimento Urbano do Município.

#### **ELABORAÇÃO DE PROJETOS DE REQUALIFICAÇÃO URBANO-AMBIENTAL DA ORLA MARÍTIMA DE SALVADOR**

A Requalificação da Orla Marítima de Salvador, sob a coordenação da Casa Civil, abrangendo a borda marítima da Baía de Todos os Santos e a Orla Atlântica, tem como objetivo a recuperação desses espaços públicos enquanto área de lazer, convívio e contemplação. Nesse contexto, os projetos buscaram resgatar a funcionalidade e os usos da Orla, por meio da valorização das suas vocações, símbolos e culturas. Além disso, as estratégias de uso e ocupação do solo buscaram respeitar as áreas de marinha e os condicionantes ambientais e das legislações federal e municipal. Cada trecho de orla tem característica e identidade própria. Portanto, para cada projeto houve um estudo diferenciado. Os trechos urbanizados já demonstram a transformação promovida nestes espaços, com a implantação de áreas de lazer, esportes, contemplação e entretenimento. Assim, os projetos contribuíram para a eficiência dos serviços públicos, a melhoria das condições de segurança e higiene e a dinamização da economia local, além de permitir ao cidadão usufruir de uma paisagem mais bonita e agradável.

A elaboração dos projetos levou em conta princípios como a promoção da reconfiguração da infraestrutura e dos serviços de apoio em toda a extensão da Orla e a promoção de ampla renovação urbana a partir da reestruturação funcional, ambiental e paisagística dos espaços. Também foi levada em conta a necessidade de garantir acessibilidade universal, localizar as edificações de apoio em áreas dotadas de abastecimento de água e esgotamento sanitário em rede, e não implantar nenhuma edificação na areia da praia.

TRECHO DE ORLA	EXTENSÃO (KM)	ÁREA URBANIZADA	STATUS
Barra I	1.50	58.843	Obra Concluída
Barra II – Trecho I	0.9	23.882	Obra Concluída
Rio Vermelho – Trecho I e II	1.10	53.936	Obra Concluída
Rio Vermelho – Trecho III	1.20	75.038	Obra Concluída
Jardim de Alah	1.70	14.327	Obra Concluída
Piatã	1.80	67.698	Obra Concluída
Itapuã	1.30	60.872	Obra Concluída
Tubarão	1.20	14.538	Obra Concluída
São Tomé de Paripe	1.20	24.153	Obra Concluída
Ribeira – Trecho I, II e III	1.50	42.896	Obra Concluída
Plataforma/Itacaranha	2.95	107.106	Obra em execução
Escada/Praia Grande/Periperi	2.60	131.660	Projeto Concluído
Boa Viagem/Cantagalo	2.70	120.000	Projeto Concluído
Stella Maris/Flamengo/Ipitanga	5.00	261.000	Projeto Concluído
Barra II – Trecho II (Ondina)	2.60	101.963	Projeto Concluído
<b>TOTAL DA ÁREA URBANIZADA NA ORLA</b>	<b>29,25</b>	<b>1.157.912</b>	

Fonte: FMLF, 2016

## RECUPERAÇÃO DOS MERCADOS MUNICIPAIS

Os projetos permitiram resgatar a tradição dos Mercados Municipais, que encontravam-se sem manutenção apropriada, ao longo dos anos. Estes equipamentos vinham se degradando fisicamente e sendo substituídos por feiras livres que passaram a ocupar os espaços públicos permanentemente, gerando conflitos, inclusive no tráfego. Os projetos dos mercados contribuíram para promover um melhor ordenamento do espaço público, além de reduzir os riscos à saúde da população, com a criação de infraestrutura adequada à exposição das mercadorias.

MERCADO	LOCALIZAÇÃO	ÁREA CONSTRUIDA (M <sup>2</sup> )	Nº DE BOXES	STATUS
Periperi	Periperi	2.500	20/215 barracas	Construído
Cajazeira	Cajazeira	3.970,57	133	Construído
Itapuã	Itapuã	2.030,60	54	Construído
2 de Julho	Largo 2 de Julho	204,00	10	Construído
Das Flores	Carlos Gomes	1.428,76	02	Construído
Liberdade	Liberdade	468,42	84	Construído
Jardim Cruzeiro	Uruguai	738,91	105	Projeto Concluído
São Cristóvão	São Cristóvão	1.637,63	132	Projeto Concluído
Curtume	Baixa do Fiscal	1.141,96	24	Projeto Concluído
Feira do Japão	Liberdade	1.433	-	Construído

Fonte: FMLF, 2016

## REQUALIFICAÇÃO DAS CENTRALIDADES DOS BAIRROS POPULARES CONSOLIDADOS

Os bairros populares mais antigos de Salvador, de ocupação consolidada, guardam muito da história e da tradição cultural desta cidade. Além disso, são áreas onde há, por um lado, grande concentração de pessoas, comércio, serviços e equipamentos públicos e privados, e, por outro, graves conflitos urbanos decorrentes do mau uso e da degradação dos espaços públicos. A requalificação destas áreas objetiva a sua dinamização e o fortalecimento do seu papel enquanto espaços de concentração das atividades urbanas.

Nesse contexto, o projeto visa o ordenamento do comércio informal e formal, garantia de acessibilidade, melhoria do viário, regularização dos passeios, iluminação pública, melhoria e ampliação da rede de drenagem e, quando necessário, substituição ou melhoria das redes de esgotamento sanitário e abastecimento de água.

As duas primeiras áreas contempladas pelo programa são a Rua Lima e Silva, na Liberdade, e a Avenida Sete. Localizada no Centro Antigo, a Avenida Sete concentra o mais importante comércio de rua da cidade, além de preservar características de bairro residencial, sobretudo nas áreas do seu entorno, como o Largo 2 de Julho e o Bairro de Nazaré.

CENTRALIDADE	LOCALIZAÇÃO	ÁREA URBANIZADA (M <sup>2</sup> )	EXTENSÃO	STATUS
Avenida Sete	Centro Antigo	26.795	1.198	Projeto Concluído
Lima e Silva	Liberdade	66.859	3.000	Projeto Concluído

Fonte: FMLF, 2016

### REQUALIFICAÇÃO DOS PARQUES E ÁREAS DE VALOR AMBIENTAL

Os parques, praças e hortos são áreas de valor ambiental a serem preservadas. A requalificação destes espaços visa a sua preservação, enquanto ambiente natural, e a criação de espaços de convivência, contemplação, esporte e lazer. Estes projetos são considerados estratégicos, uma vez que os espaços beneficiados integram o conjunto de parques de bairros distribuídos na cidade delimitados no PDDU/2016.

PARQUE/PRAÇA	LOCALIZAÇÃO	ÁREA URBANIZADA (M <sup>2</sup> )	STATUS
Parque Lagoa dos Pássaros	Stiep	2.638,54	Projeto Concluído
Lagoa do Arraial do Retiro	Retiro	1.839,43	Projeto Concluído
Horto Florestal	Bonfim	2.279,32	Projeto em elaboração
Jardim Botânico – Mata dos Otis	Pau da Lima	160.000,00	Projeto Concluído
Parque Pedra do Xangô	Cajazeira	31.026,80	Projeto em elaboração
Morro do Cristo	Barra	21.742,60	Projeto Concluído
Praça Marechal Deodoro	Barris	30.456,00	Projeto Concluído
Praça Colina do Bonfim	Bonfim	16.000,00	Projeto em elaboração
Praça dos Dendezeiros	Bonfim	7.566,22	Obra em Execução
Praça São Bento	Centro Antigo	1.040,25	Obra Executada
Praça Rio Branco	Centro Antigo	885,00	Obra Executada
Praça Silvio Valente	Itaigara	7.886,60	Obra em Execução

Fonte: FMLF, 2016

### URBANIZAÇÃO DE ÁREAS DE OCUPAÇÃO PRECÁRIAS

Cerca de 25% do território municipal é ocupado por assentamentos precários que estão classificados no PDDU como Zonas de Especial Interesse Social, as chamadas ZEIS. São áreas não infraestruturadas, com graves problemas de saneamento básico, carentes de serviços públicos e onde as habitações são, em sua maioria, precárias.

Localizada no bairro de Periperi, à margem da Baía de Todos os Santos, a Comunidade Guerreira Zeferina foi inicialmente denominada “Cidade de Plástico,” em alusão à tipologia das suas casas, construídas com restos de matérias, plástico e lonas. Trata-se de um assentamento precário, ocupado em meados de 2007 por 257 famílias que viviam em condições de extrema pobreza e precariedade.

Atualmente, a área está sendo alvo de um projeto de requalificação em termos urbanísticos, ambientais e sociais. O trabalho foi deflagrado em 2014 com a discussão e construção do projeto urbanístico e de habitação, em conjunto com a comunidade. A obra foi iniciada em 2016, com



previsão de conclusão no final de 2017. Durante o período de obra, as famílias vêm recebendo um aluguel social pago pela Prefeitura. Além disso, está sendo promovido um trabalho social de atenção às famílias mais vulneráveis, com reuniões sistemáticas de acompanhamento e a capacitação de jovens e adultos para o mercado de trabalho mediante diversos cursos. (Ver SEMPS e CASA CIVIL)

O projeto contempla a construção de 257 moradias de dois e três quartos, um centro comunitário, campo de futebol, áreas de lazer, implantação da rede de água, rede de energia elétrica, rede de drenagem pluvial, pavimentação em intertravado e mobiliário urbano.

### **RECUPERAÇÃO E RESTAURO DE IMÓVEIS TOMBADOS**

Salvador guarda um dos maiores patrimônios da arquitetura e do urbanismo dos séculos XVII, XVIII e XIX, no Brasil. Este patrimônio material protegido pelo IPHAN é composto por um conjunto de bens culturais, históricos, arquitetônicos e paisagísticos. Uma das grandes questões enfrentadas na preservação deste patrimônio, quando restaurado e recuperado, é estabelecer qual o uso e finalidade a ser dado ao imóvel.

O Abrigo D. Pedro II é um destes casos. Trata-se de um antigo solar, datado da primeira metade do século XIX, tombado pelo IPHAN em 1980. É envolvido por um monumental jardim e pela Baía de Todos os Santos, na praia de Boa Viagem. O projeto de recuperação do espaço contempla uma área de 9.000 m<sup>2</sup>, compreendendo o restauro do solar — de modo a permitir o funcionamento de um espaço cultural e de eventos — e a construção de um novo prédio para abrigar os idosos, onde hoje se localizam as construções anexas.

Outro importante patrimônio da cidade do Salvador é o Mercado Modelo, instalado no prédio da antiga Alfândega, que é uma das maiores referências e um dos grandes marcos da cidade pelo seu valor arquitetônico e turístico. O projeto visa restaurar e conservar os elementos arquitetônicos do Mercado, promovendo a preservação do imóvel e interrompendo o processo de degradação em curso. Além disso, a iniciativa deve colaborar para o resgate do imóvel, enquanto espaço cultural e turístico, a partir da valorização do seu patrimônio edificado.

### **EQUIPAMENTOS PÚBLICOS**

A baiana do acarajé e o vendedor de coco fazem parte da tradição de Salvador, sobretudo nas áreas da orla. Buscando o ordenamento e harmonia destes equipamentos, foram projetados os quiosques. Do mesmo modo, foram projetados os postos do Salvamar para toda a Orla.

### **REQUALIFICAÇÃO AMBIENTAL DA SUB-BACIA DO MANÉ DENDÊ**

O Subúrbio Ferroviário de Salvador é uma das regiões mais carentes da cidade, apresentando, por conseguinte, os piores indicadores sociais e urbanísticos. O Projeto de Requalificação da Sub-bacia do Rio Mané Dendê, coordenado pela Casa Civil e executado pela FMFL, abrange os bairros de Rio Sena, Alto da Terezinha, Plataforma, Itacaranha e Ilha Amarela em uma área de 2,12 km<sup>2</sup>. A iniciativa deverá beneficiar diretamente uma população de 30 mil pessoas.

O projeto objetiva a reestruturação socioterritorial da Bacia do Rio Mané Dendê com vistas à melhoria da qualidade de vida dos seus moradores, por meio de ações de saneamento ambiental

e urbanização. Com a iniciativa, espera-se induzir o desenvolvimento sustentável da área com a implantação de esgotamento sanitário, macro e micro drenagem, recuperação e estruturação viária, instalação de equipamentos públicos, criação de espaços de lazer e construção de novas moradias, entre outras iniciativas. Estão previstas ainda ações correlatas às intervenções físicas, a exemplo de ações públicas e de estímulo à iniciativa privada nos campos cultural, social e econômico.

O projeto prevê um prazo para a implantação de cerca de cinco anos, com investimentos de US\$ 135 milhões (US\$ 67 milhões – BID; US\$ 67 milhões – PMS), que podem ser ampliados a partir da execução das etapas contratadas.

O objetivo do projeto é tratar a Bacia do Rio Mané Dendê como unidade de planejamento, considerando a sua preservação/conservação; a recuperação dos recursos naturais; a minimização dos efeitos dos alagamentos, com a recuperação de áreas alagáveis e recuperação dos caminhos naturais de drenagem; a criação e recuperação dos espaços públicos e equipamentos urbanos; a implantação de barreiras que impeçam a reocupação das áreas; e a integração com a Baía de Todos os Santos, com o Parque Metropolitano de Pirajá/São Bartolomeu e com a área histórica.

### **SECRETARIA MUNICIPAL DE INFRAESTRUTURA, HABITAÇÃO E DEFESA CIVIL (SINDEC)**

É competência da Secretaria de Infraestrutura, Habitação e Defesa Civil (SINDEC) a oferta da infraestrutura urbana voltada para a execução de obras e o planejamento e execução da defesa civil, bem como a execução de projetos habitacionais de interesse social. Ao longo dos quatro anos da gestão, estas atividades finalísticas foram fortalecidas graças à modernização da sua estrutura organizacional. O processo envolveu a reformulação da Superintendência de Obras Públicas (SUCOP) e da Diretoria de Defesa Civil (CODESAL), vinculadas à SINDEC.

### **REALIZAÇÕES 2013–2016**

#### **HABITAÇÃO DE INTERESSE SOCIAL (HIS)**

A produção habitacional do município está atrelada ao Programa Minha Casa Minha Vida (PMCMV), um dos programas da Política de Habitação de Interesse Social. Sua atuação visa garantir a eficiência e eficácia do Programa, por meio da elaboração de diagnósticos socioeconômicos e outras atividades que visem garantir a inserção dos usuários e sua permanência no imóvel. Com o objetivo de promover o acesso à moradia digna, com padrões mínimos de sustentabilidade, segurança e habitabilidade, são viabilizados equipamentos comunitários e serviços públicos para atendimento aos novos empreendimentos. O suporte na liberação do Habite-se, a indicação das famílias beneficiadas e as ações inclusivas voltadas para o fortalecimento da autonomia das famílias, sua inclusão produtiva e participação cidadã complementam as ações, contribuindo para a sustentabilidade dos empreendimentos habitacionais.

Entre 2013 e 2016, foram entregues 8.131 unidades, merecendo destaque as unidades destinadas a moradores de áreas de risco geológico ou insalubre, cujo acesso ao Programa se fez por meio da Defesa Civil de Salvador. Neste contexto, foram atendidas as famílias vítimas de incêndio na Baixa do Petróleo, em Massaranduba; os moradores da região do Alto da Terezinha, na Ladeira

da Independência; de antigos casarões e das ocupações do Recanto Verde, em Canabrava; e da Portelinha, em Cajazeiras VI, além da comunidade do Bate Fumo, no Parque São Bartolomeu. O Quadro 1 ilustra o quantitativo de unidades e os empreendimentos entregues durante a gestão.

**QUADRO 1 – DEMONSTRATIVO DE AÇÕES 2013–2016 – UNIDADES ENTREGUES (PMCMV)**

ANO	EMPREENDIMENTOS	TOTAL
2013	Maria de Lourdes, Bosque das Bromélias Res. 6, Fazenda Grande 15A, 15B; Lagoa da Paixão I e II, Vila Moema, Fazenda Grande 8B	2.984
2014	Bosque das Bromélias Res. 1	340
2015	Fazenda Grande 150, 15M, 15H, 15L	508
2016	CEASA I e II, Coração de Maria, Lagoa da Paixão – Setor 1 e 4	4.299
<b>TOTAL 2013–2016</b>		<b>8.131</b>

Fonte: Coordenadoria de Habitação – SINDEC, 2016

Ao longo dos quatro anos, foram selecionados para o programa 6.040 beneficiários. O trabalho envolveu a elaboração de 28.802 dossiês para comprovação e/ou complementação de dados cadastrais e 5.000 dossiês para encaminhamento à Caixa Econômica Federal, visando a avaliação e posterior contratação junto ao Programa.

Além disso, foram realizados Relatórios de Diagnóstico de Demanda – RDD para a contratação de 8.016 novas unidades habitacionais. O objetivo destes relatórios foi avaliar os equipamentos públicos existentes e sua capacidade de atendimento à nova demanda ocupacional gerada. Neste sentido, foi constante a articulação com os órgãos de interface ao programa: SEMPS, SMED, SEMOP e SEMUT.

Houve também uma participação ativa nos Fóruns de Pós-ocupação do PMCMV, o que resultou, inclusive, em ações de implantação de linhas de transporte coletivo nos empreendimentos Bromélias e Fazenda Grande.

Ademais, vale destacar a elaboração de nove Projetos de Trabalho Técnico Social – PTTS do PMCMV e de um Projeto Social do Programa PAC, com o objetivo de garantir a efetividade das atividades desenvolvidas nas comunidades beneficiadas.

**QUADRO 2 – DEMONSTRATIVO DE AÇÕES 2013–2016 – PROJETOS SOCIAIS/  
EMPREENDIMENTOS (PMCMV)**

EMPREENDIMENTO	ANO DE ELABORAÇÃO	APROVAÇÃO CEF	ANO DE EXECUÇÃO
Sítio Isabel/Cajazeiras XI	2013	2013	2016
Pirajá/ Campinas de Pirajá	2013	2013	2015



EMPREENHIMENTO	ANO DE ELABORAÇÃO	APROVAÇÃO CEF	ANO DE EXECUÇÃO
Recanto das Margaridas/Jardim das Margaridas	2012	2013	2016
Moradas do Atlântico/Trobogy	2013	2014	2016
Maria de Lourdes/Pirajá	2014	2014	2015
CEASA I e II/CEASA	2014	2014	Licitado
CEASA III, IV e V/CEASA	2015	2015	Licitado
Coração de Maria/CEASA	2014	2014	2015/2016
Vivendas do Mar/São Tomé de Paripe	2015	2016	Em processo de Licitação

Fonte: Coordenadoria de Habitação – SINDEC, 2016

### ESCRITÓRIO PÚBLICO (EP)

O Escritório é responsável pela prestação de assistência técnica pública e gratuita às famílias de baixa renda na elaboração de projeto e construção de habitação de interesse social. Como atuação complementar, tem-se o suporte à formação profissional de estagiários dos cursos de Arquitetura e Urbanismo, e Engenharia Civil.

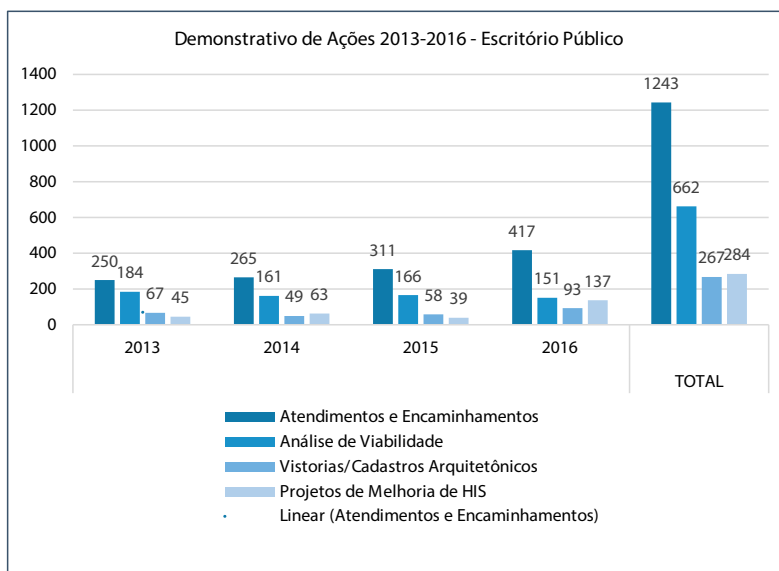
Ao longo dos quatro anos de gestão, o Escritório Público atuou em demanda crescente, culminando com um total de 1.243 atendimentos e encaminhamentos realizados (Quadro 3). O trabalho envolveu a execução de 662 análises de viabilidade de projetos, 267 vistorias e cadastros arquitetônicos e 284 projetos de melhoria de habitação de interesse social, compreendendo arquitetura para construção, ampliação e reforma, muros divisórios, reparos gerais e cadastros para Imposto sobre a Propriedade Predial e Territorial Urbana – IPTU.

### QUADRO 3 – DEMONSTRATIVO DE AÇÕES 2013–2016 – ESCRITÓRIO PÚBLICO

AÇÕES	PERÍODO 2013–2016				TOTAL
	2013	2014	2015	2016	
Atendimentos e Encaminhamentos	250	265	311	417	1243
Análise de Viabilidade de Projetos de HIS	184	161	166	151	662
Vistorias/Cadastros Arquitetônicos	67	49	58	93	267
Elaboração de Projetos de Melhoria de HIS	45	63	39	137	284

Fonte: Coordenadoria de Habitação – SINDEC, 2016

**GRÁFICO 1 – DEMONSTRATIVO DE AÇÕES 2013–2016 – ESCRITÓRIO PÚBLICO**



Fonte: FMLF, 2016

A seguir, outros destaques da atuação do Escritório Público no período:

- **Cooperação e assistência técnica** – O Escritório foi responsável em 2015 pela formalização de um Convênio de Mútua Cooperação Técnica entre SINDEC, SUCOM, Conselho Regional de Engenharia e Agronomia da Bahia – CREA-BA e Universidade Federal da Bahia (UFBA). Também participou de um grupo de trabalho de Assistência Técnica Pública formado pelo CREA-BA, UFBA, PMS e outras entidades para o fomento na área de Habitação de Interesse Social.
- **Melhoria habitacional no Calabar** – Em parceria com a Residência em Arquitetura, Urbanismo e Engenharia – RAU+E–UFBA foi elaborado em 2015 um Projeto de Melhoria Habitacional e Urbanística para a comunidade do Calabar.
- **Residencial Bosque das Bromélias** – Um Termo de Referência foi elaborado em 2015 para viabilizar a recuperação de áreas verdes e a implantação de equipamentos urbanos no Residencial Bosque das Bromélias, que integra o PMCMV.
- **Abrigo para Resíduos Sólidos** – Em suporte aos serviços de limpeza urbana a serem implantados nos empreendimentos do PMCMV com recursos da Caixa Econômica Federal, foram elaborados em 2015 projetos de abrigo para acondicionamento de resíduos sólidos.
- **Avaliação estrutural** – Um convênio foi firmado com a Escola Politécnica da UFBA para inclusão de avaliação estrutural de imóveis.

- **Novo empreendimento** – Em 2016, a equipe do Escritório elaborou estudos de viabilidade e análise do projeto para implantação do empreendimento do PMCMV na Avenida San Martin e Viaduto dos Motoristas.
- **Modificação de projeto** – Também em 2016, foi desenvolvido um projeto de modificação no projeto do empreendimento Reurbanização Integrada, para a comunidade de Baixa Fria, São Marcos. A iniciativa permitiu a criação de mais 358 unidades habitacionais.
- **Acompanhamento de Estágio** – Vale destacar ainda o trabalho de supervisão e acompanhamento técnico de 29 estagiários do curso de Arquitetura e Urbanismo da Universidade Salvador – UNIFACS, na Componente Curricular Estágio Supervisionado.
- **Encaminhamento de processos** – Ao longo do período, foram encaminhados 135 processos do Programa de Melhoria Habitacional do Bairro da Mata Escura.

## PROGRAMA MORAR MELHOR

O Escritório Público de Assistência Técnica dá apoio às atividades do programa Morar Melhor. Desenvolvido em parceria com a SUCOP, o programa beneficia imóveis da população de baixa renda que precisam de reforma, a exemplo de pintura e reboco de fachada, troca de esquadrias, instalações sanitárias e recuperação ou troca do telhado.

A atuação do Escritório compreende a definição dos critérios para a delimitação das poligonais de atuação e do perfil dos beneficiários. Desde o início do Programa, em 2015, foram elaborados 51 mapas (IBGE), realizadas 51 vistorias e definidas 51 poligonais. (Ver SEMPS e SUCOP)

## REGULARIZAÇÃO FUNDIÁRIA – PROGRAMA CASA LEGAL

O Programa Municipal de Regularização Fundiária – Casa Legal promove o acesso legal à posse do uso da terra, por meio de Escritura de Legalização, para todas as ocupações habitacionais em situação consolidada há mais de cinco anos, situadas em áreas públicas municipais consideradas de interesse social.

A meta da gestão do programa para o período 2013–2016 foi cumprida, com a regularização cadastral de 30 mil famílias. Os quadros abaixo apresentam a relação dos 74 assentamentos contemplados e o número de escrituras emitidas no período.

### QUADRO 4 – DEMONSTRATIVO DE AÇÕES 2013–2016 – ASSENTAMENTOS CONTEMPLADOS – PROGRAMA CASA LEGAL

1	ÁGUAS CLARAS	38	NARANDIBA (ROBERTO SANTOS)
2	ALTO DA ESPERANÇA	39	NOVA BRASÍLIA DE ITAPUÃ
3	ALTO DAS POMBAS	40	NOVA BRASÍLIA DO AEROPORTO
4	ALTO DO COQUEIRINHO	41	NOVA CONSTITUINTE/PERIPERI



5	ALTO DE COUTOS	42	NOVA DIVINEIA
6	ANTÔNIO BALBINO	43	NOVA MATA ESCURA
7	ARRAIAL DO RETIRO	44	NOVA SUSSUARANA
8	ARENOSO	45	PARIPE
9	BAIRRO DA PAZ	46	PAU DA LIMA
10	BAIXA DO CAMURUJIPE	47	PERIPERI
11	BOCA DO RIO	48	PERNAMBUEÍS
12	BAIXA FRIA/SÃO RAFAEL	49	PERO VAZ
13	BATE CORAÇÃO	50	PITUAÇÚ
14	BOM JUÁ	51	POLÊMICA
15	CABULA	52	PROFILURB
16	CAIXA D'ÁGUA/LIBERDADE	53	RETIRO
17	CALABAR	54	ROBERTO SANTOS
18	CALABETÃO	55	SANTA CRUZ
19	CALAFATE	56	SABOEIRO
20	CAMPINAS DE PIRAJÁ	57	SAN MARTIM
21	CANABRAVA	58	SANTO INÁCIO
22	CHAPADA DO RIO VERMELHO	59	SÃO CAETANO
23	COLINAS DE MUSSURUNGA	60	SÃO CRISTÓVÃO
24	ENGOMADEIRA	61	SÃO GONÇALO DO RETIRO
25	DORON	62	SÃO MARCOS
26	ESTRADAS DAS BARREIRAS	63	SARAMANDAIA
27	FAZENDA COUTOS I A IV	64	SETE DE ABRIL
28	FAZENDA GRANDE DO RETIRO	65	TANCREDO NEVES
29	IAPI/ANTONIO BALBINO	66	VALE DAS PEDRINHAS
30	ITAPUÃ	67	VALE DO MATATU/LUIZ ANSELMO
31	JAQUEIRA DO CARNEIRO	68	VILA DOIS IRMÃOS
32	JARDIM CAJAZEIRAS	69	VILA CANÁRIA
33	JARDIM NOVA ESPERANÇA	70	VILA CONCEIÇÃO
34	KM 17	71	VILA HERMÍNIA

35	LAPINHA	72	VILA MOISÉS
36	LUIZ ANSELMO	73	VILA NATAL
37	MARECHAL RONDON	74	VILA PERSEVERANÇA

Fonte: Coordenadoria de Regularização Fundiária – SINDEC, 2016

**QUADRO 5 – DEMONSTRATIVO DE AÇÕES 2013–2016 – EMISSÃO DE ESCRITURAS**

AÇÃO	PERÍODO 2013–2016				TOTAL
	2013	2014	2015	2016	
Emissão de Escrituras de Legalização	4228	9874	7915	8000	30.017

Fonte: Coordenadoria de Regularização Fundiária – SINDEC, 2016



### SUPERINTENDÊNCIA DE OBRAS PÚBLICAS (SUCOP)

Autarquia vinculada à Secretaria de Infraestrutura, Habitação e Defesa Civil (SINDEC), a SUCOP tem por finalidade executar obras viárias, de urbanização e de infraestrutura dos bairros, além de estabilizar encostas, construir e recuperar prédios e espaços públicos.

### CONTENÇÃO DE ENCOSTAS

A SUCOP realizou, em quatro anos de gestão, mais de 41 obras de proteção e contenção de encostas em diversos bairros da cidade. Destas, 36 foram realizadas com recursos próprios e cinco com recursos provenientes de convênios. Só em 2016, foram concluídas 20 encostas e mais duas estão em execução, com recursos próprios. Foram investidos R\$ 43 milhões com recursos da própria Prefeitura, conforme tabela abaixo.

SITUAÇÃO	QUANT.	VALOR R\$
Concluída	36	39.534.649,21
Em execução	2	1.159.374,57
<b>SUBTOTAL</b>		<b>40.694.023,78</b>
Em análise	8	2.910.309,67
<b>TOTAL</b>		<b>43.604.333,45</b>

Fonte: SUCOP, 2016

A Rua Engenheiro Austrícliano, conhecida como Ladeira do Cacau, foi entregue no primeiro semestre de 2016. Além da pavimentação e da implantação de nova rede de drenagem, a obra englobou contenção de encosta, com muro de concreto em "L", solos grampeados, alvenarias de arrimo e cortina atirantada. O trabalho realizado incluiu também a implantação de guarda-corpos e a construção de meio-fio, passeio com piso tátil, 22 escadarias e dez unidades habitacionais destinadas a substituir as casas que representavam risco para os moradores. A obra teve um custo total de R\$ 7 milhões com recursos municipais.

Outra grande obra realizada pela SUCOP foi a contenção da encosta do Barro Branco, na Avenida San Martin, após grave deslizamento de terras em abril de 2015. A conclusão dos trabalhos ocorreu em novembro de 2016.

**TABELA 1 – CONTENÇÃO DE ENCOSTAS/2016 – RECURSOS PRÓPRIOS**

Nº	LOCAL	PREFEITURA-BAIRRO
<b>CONCLUÍDAS</b>		
<b>ANO 2016</b>		
1	Av. Lafayette Coutinho (Contorno)	I

Nº	LOCAL	PREFEITURA-BAIRRO
<b>CONCLUÍDAS</b>		
<b>ANO 2016</b>		
2	Rua Luiz Anselmo/Rua da UPA – Baixa do Tubo/Cosme de Farias	I
3	Travessa Pirangi trecho 3 – Alto do Saldanha – Brotas	I
4	Rua da Ressurreição – Coutos	II
5	Rua das Pedrinhas Etapa I, II, III, IV – Periperi	II
6	Rua São Geraldo – Alto de Coutos	II
7	Praça Osório Vilas Boas – Boca do Rio	IV
8	Associação dos Pescadores – Piatã/Orla de Itapuã – 2ª etapa	IV
9	Rua Paulo Afonso Baqueiro – Itapuã	IV
10	Rua São José – São Cristóvão	IV
11	Travessa da Rua do Gás – Vale das Pedrinhas	VI
12	Rua do Gás – Vale das Pedrinhas	VI
13	Canal do Rio Vermelho (ponto Lindeiro)	VI
14	Pituba	VI
15	Rua Eng. Austricliano (Baixa do Cacau) – São Caetano	VII
16	Barro Branco – San Martins	VII
17	Rua Amazonas de Baixo – Cabula	VIII
18	Direto do Tubo – Saramandaia	VIII
19	Arraial do Retiro – Retiro	VIII
20	Rua São Roque – Canabrava	IX
<b>EM EXECUÇÃO</b>		
1	Av. Cardeal da Silva/Agnelo de Brito – Federação	VI
2	Rua Novo Horizonte – Sussuarana	VIII

Fonte: Diretoria de Execução de Obras (2016)

## INFRAESTRUTURA

- **Ligação Cajazeiras/BR-324** – Entregue em junho de 2016, a Avenida 2 de Julho faz a ligação dos bairros de Cajazeiras, Valéria e Águas Claras com a BR-324. A avenida tem 7,2 quilômetros de extensão e conta com duas faixas em cada sentido. Foram construídas duas rotatórias e um viaduto sobre a BR, dando acesso ao bairro de Valéria. Também foram construídos passeios, bueiros nos dois lados da via, oito pontos de ônibus e canteiro central.
- **Guerreira Zeferina** – Cidade de Plástico – Foram iniciadas, em julho de 2016, as obras de requalificação na comunidade Guerreira Zeferina, mais conhecida como Cidade de Plástico. Localizado no bairro de Periperi, o projeto abrange uma área de 22 mil metros quadrados e prevê construção de dez prédios, totalizando 257 unidades habitacionais, e ainda dois campos de futebol, área de lazer e estacionamentos, além da pavimentação das ruas. Supervisionada pela SUCOP, a obra custará em torno de R\$ 17 milhões, com previsão de conclusão para dezembro de 2017. A iniciativa deverá beneficiar todos os antigos moradores já cadastrados. (Ver FMLF, SEMPS e CASA CIVIL).
- **Baixo Trobogy** – Encontra-se em fase de execução a obra de revestimento lateral dos canais do Passa Vaca e Baixo Trobogy, através de contrato assinado com o Ministério das Cidades, com recursos da ordem de R\$ 98,1 milhões, sendo R\$5,6 milhões de contrapartida da Prefeitura.
- **Macro drenagem** – A SUCOP concluiu em 2016 o serviço de macro drenagem na Rua Luiz Maria, com extensão de 520 metros, dos quais 230 cobertos, e implantação de micro drenagem em toda a via, de forma a evitar os constantes alagamentos do local em períodos chuvosos. Também foi realizada a requalificação dos canais do Parque da Cidade, no Itaigara, da Rua Monte Sião, em Periperi, e da Praça Cayru, no Comércio.

**TABELA 2 – MACRODRENAGEM**

SERVIÇO	LOCAL	PREFEITURA-BAIRRO
<b>MACRODRENAGEM</b>		
<b>CONCLUÍDO</b>		
Canal da Praça Cayru	Comércio	I
Canal da Rua Monte Sião	Periperi	II
Canal Luiz Maria	Calçada	V
Canal Parque da Cidade	Itaigara	VII
<b>EM EXECUÇÃO</b>		
Revestimento lateral do Baixo Trobogy	Trobogy	IX

Fonte: Diretoria de Execução de Obras (2016)



### REQUALIFICAÇÃO DA ORLA

Entre 2014 e 2016 foram requalificados mais de 12,8 quilômetros de orla em Salvador, beneficiando as praias de São Tomé de Paripe, Tubarão, Ribeira, Barra, Boca do Rio, Piatã, Itapuã e Jardim de Alah. Nos diversos trechos de orla requalificados, houve implantação de ciclovia, acessibilidade à praia, mirantes, quadras poliesportivas, quiosques diversos e estacionamento em concreto, além da construção de sedes para colônias de pescadores. Cada trecho passou a contar também com fiação aterrada em valas técnicas, pavimento intertravado, contenção e iluminação de última geração. Em 2016, foi entregue a orla do Rio Vermelho, nos trechos da Praia da Paciência ao Largo de Santana e deste até o Largo da Mariquita.

Atualmente, a SUCOP está requalificando as orlas de Plataforma e Itacaranha, no trecho da Rua Almeida Brandão, que margeia a linha férrea ao longo da Baía de Todos os Santos. A extensão total é de 3 quilômetros. Serão investidos R\$ 11,6 milhões com recursos dos cofres do Município. As intervenções preveem a construção de um novo sistema de drenagem, a pavimentação em piso intertravado — o mesmo instalado na Barra, no Rio Vermelho e em São Tomé de Paripe —, a contenção em alvenaria de pedra ao longo de toda a rua, e a implantação de bancos nas áreas mais baixas para contemplação da baía, de rampas e piso tátil para acessibilidade, de nova iluminação e novo paisagismo.



**TABELA 3 – REQUALIFICAÇÃO DA ORLA**

SERVIÇO	LOCAL	PREFEITURA-BAIRRO
<b>CONCLUÍDA</b>		
Requalificação da Orla	São Tomé	II
	Tubarão	II
	Boca do Rio	IV
	Barra	VI
	Jardim de Alah/Armação	IV
	Piatã	IV
	Itapuã	IV
	Ribeira	V
	Rio Vermelho (trechos: I e II)	VI
<b>EM EXECUÇÃO</b>		
Requalificação da Orla	Rua Almeida Brandão – Itacaranha/ Plataforma	II
	Rio Vermelho (trecho III)	VI

Fonte: Diretoria de Execução de Obras (2016)

### RECUPERAÇÃO DE ESPAÇOS PÚBLICOS

- **Parque da Cidade** – Depois de 15 anos sem qualquer reforma, o Parque Joventino Silva, mais conhecido como Parque da Cidade foi entregue à população em junho de 2016, totalmente requalificado. Entre as novidades estão a reforma e a duplicação da capacidade do anfiteatro Dorival Caymmi, e a instalação de um parque de skate completo, estruturado para receber competições internacionais, e ainda de ciclovia, área infantil, praça de ginástica e espaço para a prática de slackline, áreas de esculturas e de artesanato para os idosos. Merece destaque também o novo gradil com motivos artísticos em aço corten, que dá melhor visibilidade ao parque, e que também substitui o muro de concreto que separava o parque do bairro de Santa Cruz. A estátua do filósofo e pensador Confúcio, doada a Salvador pela província chinesa de Shandong, em 2004, ganhou uma nova localização, numa praça de contemplação. (Ver SECIS)
- **Quadras e campos** – A SUCOP recuperou mais de 140, das 259 quadras e campos esportivos, construídos e requalificados pelo município, beneficiando locais como Castelo Branco, Cajazeiras, Fazenda Grande, Pau da Lima e Nova Brasília.

### CONSTRUÇÃO E RECUPERAÇÃO DE PRÉDIOS PÚBLICOS

- A SUCOP concluiu este ano os mercados da Liberdade e do Largo 2 de Julho/Flores, com investimentos acima de R\$ 3 milhões de reais. Em 2014 e 2015 foram entregues o Centro de Abastecimento de Periperi e os mercados de Itapuã e de Cajazeiras. Ainda está em andamento o processo licitatório para a reforma do prédio da SEFAZ, cujas obras serão fiscalizadas pela SUCOP.
- A fiscalização das obras da Estação Clériston Andrade/Lapa também foi feita pela SUCOP, que além disso reformou ou implantou as sedes de diversas Prefeituras-Bairros, conforme tabela a seguir.

**TABELA 4 – PRÉDIOS PÚBLICOS**

PRÉDIOS PÚBLICOS			
SERVIÇO	PREFEITURA-BAIRRO	BAIRRO	CONCLUSÃO
Reforma e implantação de Prefeitura-Bairro			
Reforma de imóveis/implantação Prefeitura-Bairro Centro/Brotas	I	Centro	2014
Reforma de imóveis/implantação Prefeitura-Bairro Subúrbio/Ilhas	II	Paripe	2014
Reforma de imóveis/implantação Prefeitura-Bairro Cajazeiras	III	Cajazeiras	2014
Reforma de imóveis/implantação Prefeitura-Bairro Itapuã/Ipitanga	IV	Itapuã	2014
Reforma de imóveis/implantação Prefeitura-Bairro Cidade Baixa	V	Ribeira (Itapagipe)	2014
Reforma de imóveis/implantação Prefeitura-Bairro Cabula/Tancredo Neves	VIII	Cabula/Resgate	2014
Reforma de imóveis/implantação Prefeitura-Bairro Pau da Lima	IX	São Marcos	2014
CONSTRUÇÃO E REFORMA DE CENTRO DE ABASTECIMENTO E MERCADOS			
Reforma do Mercado do Largo 2 de Julho e das Flores	I	Centro	2016
Construção do Centro de Abastecimento de Periperi	II	Periperi	2014
Construção do Mercado de Cajazeiras	III	Cajazeiras	2015

PRÉDIOS PÚBLICOS			
SERVIÇO	PREFEITURA-BAIRRO	BAIRRO	CONCLUSÃO
<b>CONSTRUÇÃO E REFORMA DE CENTRO DE ABASTECIMENTO E MERCADOS</b>			
Construção do Mercado de Itapuã	IV	Itapuã	2015
Reforma do Mercado da Liberdade	VII	Liberdade	2016
<b>DIVERSOS</b>			
Requalificação da Estação Clériston Andrade/ Estação da Lapa – 2ª Etapa (Fiscalização)	I	Nazaré	2016
Reforma dos banheiros do Mercado Modelo	I	Comércio	2016

Fonte: Diretoria de Execução de Obras (2016)

### REQUALIFICAÇÃO DE VIAS

- Diante do estado precário em que se encontrava grande parte das vias da cidade, a atual gestão estabeleceu como uma de suas prioridades recuperar a pavimentação. A SUCOP realizou até outubro de 2016 a requalificação asfáltica em 445 quilômetros de vias, contemplando diversos logradouros da cidade. Destaque para a requalificação da Avenida Afrânio Peixoto (Suburbana), que contou com investimento total de R\$ 29 milhões por parte do Município.

### NOVAS VIAS COM DRENAGEM

- Vários bairros da Cidade do Salvador foram contemplados com serviços de drenagem, substituição de solo com baixa capacidade de suporte (sub-base), base em brita graduada, meio fio, passeio, asfalto e iluminação pública.
- Em destaque, a obra da Rua Luiz Maria, importante ligação entre o Subúrbio Ferroviário e o centro da cidade, entregue em maio de 2016. A rua foi totalmente requalificada, inclusive com duplicação da pista.
- Outras importantes vias ganharam infraestrutura completa, a exemplo das ruas Iriguaçu e Eduardo Dotto, em Paripe. A obra nessa região contou com investimento de aproximadamente R\$ 3,4 milhões em recursos próprios.
- A Rua Amargosa, em Pernambués e a Rua Cássia Leão, em São Gonçalo do Retiro, também receberam infraestrutura, com investimentos que totalizaram R\$ 647 mil para possibilitar melhor qualidade de vida aos moradores.
- Destaque ainda para a obra de infraestrutura realizada na Rua Luis Eduardo Magalhães, que liga a Avenida Paralela a Itapuã, com investimento de R\$ 770 mil e uma extensão de 941 metros.

### REQUALIFICAÇÃO DE ÁREAS URBANAS

As iniciativas de Requalificação de Áreas Urbanas têm como destaques os projetos Morar Melhor e Baixa Fria. O primeiro consiste em promover a reforma de unidades habitacionais em regiões de maior carência. O segundo diz respeito à implantação de infraestrutura e à construção de 230 unidades habitacionais na região de Baixa Fria/São Marcos, por meio do Programa de Aceleração do Crescimento – PAC.

- **Morar Melhor** – Criado pela Prefeitura Municipal de Salvador, com supervisão da SUCOP, o programa Morar Melhor foi lançado em outubro de 2015 e já cadastrou aproximadamente 18.000 moradias, tendo iniciado obras em 12.274. Destas, 11.167 casas já estão concluídas. O Morar Melhor visa reformar 100 mil casas de 160 bairros da cidade, no prazo de cinco anos. As obras são viabilizadas exclusivamente com recursos municipais.
- Para cada morador, quatro intervenções serão feitas, dentro do orçamento total de \$ 5 mil. Elas incluem revestimento (reboco) e pintura das paredes, e a instalação de esquadrias (portas e janelas), de conjunto sanitário e de telhado em fibrocimento.
- Baixa Fria – O projeto de requalificação da Baixa Fria/São Marcos consistiu na construção de 230 unidades habitacionais para pessoas carentes.

Na tabela abaixo é possível verificar os locais beneficiados com o programa Morar Melhor.

**TABELA 5 – BENEFICIADOS PROGRAMA MORAR MELHOR**

SERVIÇO	BAIRRO	PREFEITURA-BAIRRO	EXECUTADAS (UN)
<b>MORAR MELHOR</b>			
<b>CONCLUÍDAS</b>		<b>11.167 UN</b>	
Recuperação de imóveis	Luiz Anselmo	I	322
	Alto da Terezinha	I	207
	Cosme de Farias	I	500
	Eng. Velho de Brotas	I	151
	Nova Constituinte	II	523
	Faz. Coutos	II	62
	Alto de Coutos	II	10
	Rio Sena	II	11
	Plataforma	III	13
	Cajazeira IV	III	251
	Castelo Branco	III	164

SERVIÇO	BAIRRO	PREFEITURA-BAIRRO	EXECUTADAS (UN)
<b>MORAR MELHOR</b>			
<b>CONCLUÍDAS</b>		<b>11.167 UN</b>	
Recuperação de imóveis	Bairro da Paz	IV	589
	Boca do Rio	IV	285
	Itapuã	IV	335
	Alto do Coqueirinho	IV	192
	São Cristóvão	IV	220
	Uruguai	V	315
	Mangueira	V	138
	Massaranduba	V	178
	Calabar	VI	349
	Alto das Pombas	VI	398
	Santa Cruz	VI	320
	Nordeste de Amaralina	VI	105
	Chapada do Rio Vermelho	VI	100
	Eng. Velho da Federação	VI	150
	Liberdade	VII	418
	Bom Juá	VII	600
	São Caetano	VII	394
	IAPI	VII	150
	Sussuarana	VIII	218
	Pernambués	VIII	516
	Arraial do Retiro	VIII	295
	Arraial do Retiro 2	VIII	103
Nova Sussuarana	VIII	170	
Saramandaia	VIII	84	
Engomadeira	VIII	50	
Calabetão	VIII	15	

SERVIÇO	BAIRRO	PREFEITURA-BAIRRO	EXECUTADAS (UN)
<b>MORAR MELHOR</b>			
<b>CONCLUÍDAS</b>		<b>11.167 UN</b>	
Recuperação de imóveis	Novo Marotinho	IX	290
	Pau da Lima	IX	611
	Vila Canária	IX	296
	São Marcos	IX	271
	Sete de Abril	IX	62
	Dom Avelar	IX	239
	Valéria	X	497
<b>UNIDADES HABITACIONAIS</b>			
SERVIÇO	LOCAL	PREFEITURA-BAIRRO	SITUAÇÃO
<b>CONCLUÍDA</b>			
Construção de Unidades habitacionais em Santa Rita/São Marcos	São Marcos	230	IX

Fonte: Diretoria de Execução de Obras (2016)



### **DEFESA CIVIL – CODESAL**

Em janeiro de 2016, a Defesa Civil de Salvador passou a ter autonomia administrativa e orçamentária, com foco nas ações preventivas. A reestruturação foi aprovada pela Câmara, tornando-se a Lei nº 8.969/16, que alterou a estrutura organizacional e tecnológica do órgão, com investimentos, nesse período, da ordem de R\$ 14,1 milhões.

Para dar suporte às ações previstas nesse novo modelo de gestão, foram contratadas consultorias especializadas ao Instituto de Pesquisas Tecnológicas (IPT) e a Universidade Federal da Bahia (UFBA) visando a elaboração e a implementação de planos específicos de prevenção e de contingência. O processo incluiu a elaboração de PPDCs – Planos Preventivos de Defesa Civil para cada área de risco e de PAEs – Planos de Ações Estruturantes. Em conjunto, esses documentos formam o PMRR – Plano Municipal de Redução de Riscos.

### **AÇÕES ESTRUTURANTES**

- **Investimento em tecnologia** – Em 2016, foi implementada a utilização de novas tecnologias aplicadas, como o uso de tablets pelos engenheiros, com o intuito de agilizar a realização de vistorias. Além disso, foi criado o Centro de Monitoramento e Alerta da Defesa Civil (CEMADEC). Em funcionamento 24h por dia, de domingo a domingo, o centro produz diariamente duas análises de previsão do tempo e de risco de deslizamento e alagamento para as próximas 72h, acompanhando os índices registrados em 33 pluviômetros automáticos com informações atualizadas a cada 20 minutos. Numa iniciativa precursora da atual administração, dois pluviômetros foram instalados nas ilhas que integram o município.



- **Monitoramento Meteorológico** – Está em curso a ampliação do monitoramento meteorológico, com a inclusão de mais cinco pluviômetros automáticos distribuídos em todo o município. Quando estiver totalmente implantada, essa ampla rede de 38 pluviômetros monitorada pelo CEMADEC, em conjunto com as imagens de satélite e de radar meteorológico, proporcionará melhor previsão do tempo e poderá evitar perdas de vidas decorrentes de eventos extremos envolvendo desastres naturais. Vale ressaltar que a rede também fornece dados para subsidiar projetos de redução de vulnerabilidades de áreas.
- **Alerta e evacuação** – O Sistema de Alerta e Alarme Sonoro foi instalado em seis áreas de risco: Pedro Ferrão, Bom Juá, Mamede, Baixa de Santa Rita, Vila Picasso e Calabetão. Nessas





áreas de alto risco de deslizamento, foram realizados eventos simulados, de acordo com o Plano de Evacuação previamente elaborado, e aplicados os protocolos do PPDC – Plano Preventivo de Defesa Civil.

- **Núcleos Comunitários** – Também nas áreas de risco, a CODESAL está formando, em articulação com as Prefeituras-Bairro, Núcleos Comunitários de Proteção e Defesa Civil (NUPDECs), destinados a enfrentar e superar os problemas nas comunidades mais vulneráveis da cidade. Este ano, foram formados Núcleos em 18 comunidades.
- **Voluntariado** – Já são 312 inscritos no Programa de Voluntariado, criado com o objetivo de estimular a participação da sociedade nas ações de defesa civil e de contribuir para a consolidação da cultura de prevenção (Decreto nº 26.459/15). As inscrições podem ser feitas no site da CODESAL ou presencialmente, na sede do órgão. Os voluntários são selecionados de acordo com a disponibilidade de cada um, a área de atuação escolhida e a necessidade de apoio complementar da CODESAL.
- **Lonas de proteção** – Como ação preventiva nas áreas de risco de deslizamento, receberam novas lonas de proteção 89 encostas nos seguintes bairros: Itacaranha, Plataforma, Águas Claras, Fazenda Grande IV, Boca da Mata, Cajazeiras VI, Lobato, Campinas de Pirajá, Alto do Cabrito, Brejão, Saramandaia, São Gonçalo, Narandiba, Pernambuco, Calabetão, Pirajá.
- **Geomanta** – Ainda no âmbito da prevenção de acidentes, está sendo aplicada Geomanta em vários locais com risco de deslizamento. Essa tecnologia de cobertura provisória das encostas para impermeabilização, de rápida execução e baixo custo, utiliza um geocomposto de PVC e geotêxtil com cobertura de cimento jateado. Foram protegidas áreas de alto risco com aproximadamente 42.000 m<sup>2</sup>.
- **Reforço de pessoal** – Para implantar e acompanhar estas e outras ações, a Defesa Civil teve um reforço quantitativo e qualitativo de pessoal, com a contratação de 32 profissionais, via Reda, além de um meteorologista.

## PARCERIAS

- **Comitê** – Como instrumento institucional para fortalecimento das ações do órgão, foi criado e instalado o Comitê Interinstitucional de Ações Emergenciais (Decreto nº 27.072/16), importante ferramenta de gestão para a tomada de decisões em situações de risco, emergência ou calamidade pública.

- **Cooperação Técnica** – Foram celebrados, ainda, Acordos de Cooperação Técnica com o Centro Nacional de Monitoramento e Alertas de Desastres Naturais (CEMADEN) e o Instituto Nacional de Meteorologia (INMET), objetivando o compartilhamento de informações, o monitoramento e a elaboração de alertas de risco de desastres naturais, o que contribuirá para aprimorar as ações preventivas do órgão, minimizando o número de vítimas e os danos materiais decorrentes de desastres naturais.
- **Estação Robotizada** – Salvador, considerado município prioritário pela Defesa Civil Nacional face à ocorrência de deslizamentos de terra, foi contemplado com a instalação de uma Estação Total Robotizada – ETR, por meio de parceria firmada entre o CEMADEN e a CODESAL. A iniciativa integra o Projeto de Sensores Geotécnicos de Pesquisa e de Monitoramento dos Morros para Prevenção de Deslizamentos.
- **Monitoramento de Encosta** – A Defesa Civil, em parceria com o CEMADEN, prestou apoio na identificação do local e no acompanhamento da instalação de equipamento para monitorar a encosta do Santo Antônio Além do Carmo, no Hospital Naval.

## OPERAÇÃO CHUVA

- Em 2016, a Etapa Preparatória e de Alerta desta operação especial teve início em 29 de fevereiro e término em 31 de julho, conforme Decreto nº 27.07/16. Essa operação anual tem por finalidade incrementar as ações preventivas e dar agilidade e efetiva resposta a desastres naturais decorrentes das chuvas, que se tornam mais fortes nesse período. Durante a etapa de alerta, os órgãos do Sistema Municipal de Proteção e Defesa Civil, integrantes da Operação Chuva, permaneceram em plantão de 24 horas para atender as solicitações de emergência e prestar o suporte necessário à população.

## ATENDIMENTOS REALIZADOS NO PERÍODO

MÊS	SOLICITAÇÕES	VISTORIAS	ATENDIMENTO SOCIAL	LONA PLÁSTICA	
				M <sup>2</sup>	FAMÍLIAS BENEFICIADAS
MARÇO	1.141	928	21	9.024	78
ABRIL	1.618	1.053	24	12.886	97
MAIO	3.018	2.410	175	18.176	168
JUNHO	1.300	1.470	427	10.480	100
JULHO	528	525	590	4.840	45
<b>TOTAL</b>	<b>7.605</b>	<b>6.386</b>	<b>1.237</b>	<b>55.406</b>	<b>488</b>

Fonte: SGDC – Sistema de Gestão da Defesa Civil

### ÍNDICES PLUVIOMÉTRICOS

LOCAL	REGISTRO DOS ÍNDICES PLUVIOMÉTRICOS (MM)					
	MARÇO	ABRIL	MAIO	JUNHO	JULHO	TOTAL
INMET	69,0	69,0	242,2	126,2	91,5	528,9
Cabula	168,1	168,1	200,2	121,2	116,3	605,8
Nova Esperança	75,4	75,4	230,1	154,5	113,6	573,6
São Tomé de Paripe	39,1	39,1	170,1	113,5	90,8	413,5
Águas Claras	105,5	105,5	197,3	139,9	67,0	509,7
Alto do Peru	82,2	82,2	217,2	114,1	105,1	518,6
CAB	63,2	63,2	231,7	138,7	77,4	511,0
Brotas	110,6	110,6	281,0	128,2	108,3	628,1
São Caetano	64,5	64,5	201,1	117,4	94,9	477,9
Pirajá	122,3	122,3	223,5	188,8	118,5	653,1
Rio Sena	113,2	113,2	212,0	183,6	107,2	616,0
Valéria	77,3	77,3	199,2	176,7	91,3	544,5
Caminho das Árvores	67,3	67,3	192,6	121,8	80,0	461,7
Monte Serrat	51,7	51,7	176,3	121,6	92,6	442,2
Centro	96,5	96,5	269,2	163,5	116,5	645,7
Federação	74,4	74,4	262,5	127,1	87,8	551,8
Média Climatológica	151,6	309,7	359,9	243,7	175,0	1.239,9

Fonte: Defesa Civil/INMET

- A Operação Chuva foi iniciada em março, com registro de déficit pluviométrico na maioria dos locais monitorados pela CODESAL, como esperado em anos de ocorrência do fenômeno climático El Niño. A continuidade da fase quente do El Niño, embora declinante, ainda contribuiu para redução dos índices pluviométricos registrados nos meses subsequentes (abril a julho).

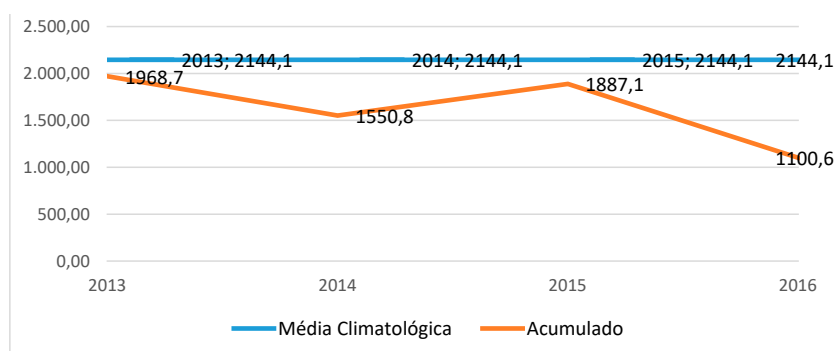
## DADOS ESTATÍSTICOS – 2013 A 2016

ANO	ÍNDICES PLUVIOMÉTRICOS (MM)		DADOS REGISTRADOS						
	MÉDIA CLIMATOLÓGICA	ACUMULADO	SOLICITAÇÕES	VISTORIAS	FAMÍLIAS CADASTRADAS	VÍTIMAS		LONA (M²)	FAMÍLIAS BENEFICIADAS
						MORTOS	FERIDOS		
2013	2.144,1	1.968,7	5.931	4.641	1.188	07	30	170.590	1.713
2014	2.144,1	1.550,8	4.063	3.601	595	01	25	100.200	996
2015	2.144,1	1.887,1	17.469	14.488	7.040	22	28	362.445	2.901
2016*	2.144,1	1.100,6	11.483	9.703	2.139**	-	-	130.312	933
<b>TOTAL</b>	<b>2.144,1</b>	<b>6.507,2</b>	<b>38.946</b>	<b>32.433</b>	<b>10.962</b>	<b>30</b>	<b>83</b>	<b>763.547</b>	<b>6.543</b>

Fonte: SGDC – Sistema de Gestão da Defesa Civil (\*até 20 outubro 2016)

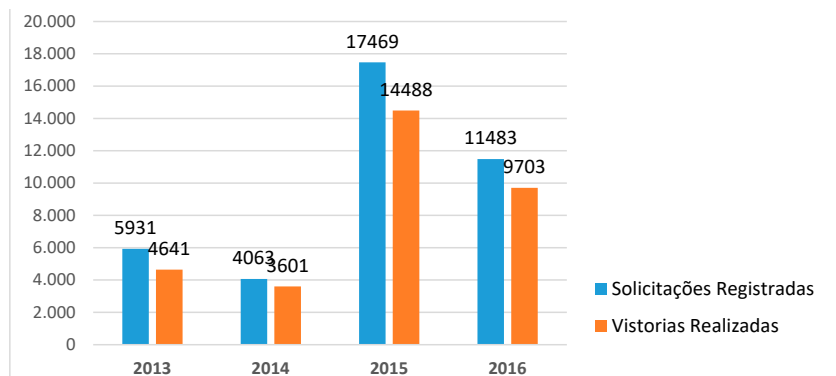
\*\* 1.862 cadastros foram encaminhados para a SEMPS.

## DADOS ESTATÍSTICOS – 2013 A 2016 – ÍNDICES PLUVIOMÉTRICOS



Fonte: CODESAL, 2016

## DADOS ESTATÍSTICOS – 2013 A 2016 SOLICITAÇÕES REGISTRADAS X VISTORIAS REALIZADAS



Fonte: CODESAL, 2016

### **SECRETARIA MUNICIPAL DE MANUTENÇÃO DA CIDADE (SEMAN)**

Criada pela Lei nº 8.725 de 29/12/14, a Secretaria Municipal de Manutenção da Cidade do Salvador (SEMAN) é responsável pela manutenção, recuperação e conservação de bens, prédios, equipamentos e espaços públicos do município. Nesse contexto, o órgão planeja, supervisiona, acompanha e fiscaliza projetos e obras de conservação e manutenção de vias públicas, além de gerenciar e operar equipamentos de engenharia urbanos. Vinculada à estrutura organizacional da SEMAN, está a Companhia de Desenvolvimento Urbano de Salvador (DESAL).

### **REALIZAÇÕES 2013-2016**

#### **DESOBSTRUÇÃO E MANUTENÇÃO DOS SISTEMAS DE DRENAGEM**

Trata-se do trabalho de limpeza das caixas coletoras e poços de visita e do jateamento de galerias por meio de equipamentos de alta pressão, que restauram a capacidade de vazão das redes ao promover a retirada de materiais sedimentados. Os serviços de manutenção compreendem ainda a reposição de grelhas e tampões danificados, a recuperação de caixas e poços de visitas e o reparo nas galerias de águas pluviais, mediante substituição de elementos condutores, como manilhas de concreto e tubos de PVC. Na tabela 1, é possível conferir as principais ações para manutenção dos sistemas e dispositivos de microdrenagem realizadas no período 2013–2016.

**TABELA 1 – AÇÕES PARA MANUTENÇÃO DOS SISTEMAS E DISPOSITIVOS DE MICRODRENAGEM**

ITEM	SERVIÇO	UNIDADE	QUANT.
1	Desobstrução de redes e galerias (diversos diâmetros)	m	980.272,25
2	Recuperação de redes e galerias	m	34.982,98

Fonte: DOP – Diretoria de Operações (2016)



### LIMPEZA E DRAGAGEM DE CANAIS

Atividade rotineira, a limpeza e dragagem de canais visa manter ou restabelecer as mínimas condições hidráulicas de funcionamento da malha de macrodrenagem da cidade, evitando e/ou minimizando danos provocados pelas chuvas. A tabela 2 lista os canais e córregos dragados na cidade de 2013 a 2016, contemplando uma extensão total de 98.294 metros.

**TABELA 2 – MACRODRENAGEM – RELAÇÃO DE CANAIS DRAGADOS EM 2013–2016**

ITEM	CANAL	BAIRRO
1	Paraguari	Periperi
2	Creche	Castelo Branco
3	Vale do Canela	Canela
4	Nilo Peçanha	Uruguai
5	Canal Trobogy	Trobogy
6	Canal São Cristóvão	São Cristóvão
7	Canal Baixa do Tubo	Vale do Matatu
8	Beira Rio (km 17) até a ponte da Rua da Ilha	Itapuã
9	Rua da Resistência	Bairro da Paz
10	Avenida Juracy Magalhães/Lucaia	Rio Vermelho
11	Canal Av. ACM	Brotas
12	Canal Vale das Pedrinhas	Vale das Pedrinhas
13	1ª Tv. Teodoro Sampaio (Transversal ao Vale das Pedrinhas)	Vale das Pedrinhas
14	Canal Harmonia	Pernambués
15	Canal Terracom	Valéria
16	Canal Parque Silvio Leal	Cajazeiras
17	Canal Arraial do Retiro	Retiro
18	Canal São Cristóvão	São Cristóvão
19	Canal Colina da Fonte – Bispo	Itapuã
20	Canal Alto da Terezinha/Ilha Amarela	Rio Sena
21	Canal Oasis	Av. Afrânio Peixoto
22	Canal Vila Canária	Vila Canária
23	Canal UNEB	Cabula

ITEM	CANAL	BAIRRO
24	Canal Vista Alegre	Coutos
25	Canal Santa Mônica/Transol	Santa Mônica
26	Canal Passa Vaca	Patamares
27	Canal Base Aérea	São Crsitóvão
28	Canal Camarajipe (trecho alça p/ Av. Luis Eduardo Magalhães até Bremen)	Barros Reis
29	Canal Jaguaribe (1ª Ponte até entrada da Av. Orlando Gomes)	Patamares
30	Canal Osório Vilas Boas	Pirajá
31	Canal Vale dos Barris	Barris
32	Canal do Paraguari	Periperi
33	Canal do Lobato	Lobato
34	Canal Dom Avelar/São Bartolomeu	Subúrbio
35	Canal da Vila Canária	Vila Canária
36	Canal do Brongo	Santa Mônica
37	Canal da Rua Araguaia (Madereira Brotas)	Pernambués
38	Canal Suvaco da Cobra	Cabula VI
39	Canal do Paraguari	Periperi
40	Canal Ilha Amarela	Ilha Amarela
41	Canal Pajuçara	Ilha Amarela
42	Canal 19BC	Cabula
43	Canal Régis Pacheco	Uruguai
44	Canal Rua São João	São Gonçalo
45	Canal Rua Bahia	São Cristovão
46	Canal Bate Facho	Imbuí
47	Canal Gal Costa	Gal Costa
48	Canal Santissima Trindade	Sussuarana
49	Canal Travessa Silveira	Gal Costa
50	Canal Tupinambá/Rua Oliveira	Retiro

ITEM	CANAL	BAIRRO
51	Canal N <sup>a</sup> Sr <sup>a</sup> de Fatima/Canal São José	Cabula IV
52	Canal Rua Cristóvão Ferreira da Sussuarana	Sussuarana
53	Canal Camarajipe (Trecho G. Barbosa–Costa Azul)	Costa Azul
54	Canal Beira Rio	Itapuã
55	Canal do Saboeiro	Saboeiro
56	Canal Wanderley Pinho	Itaigara
57	Canal Ladeira do Forno	Federação
58	Canal Vista Alegre de Baixo	Vista Alegre
59	Canal Regis Pacheco	Uruguai
60	Canal da Churripita	Luís Anselmo
61	Canal da Gruna	Alto da Teresinha
62	Canal do Paraguari	Periperi
63	Canal da Garibaldi	Garibaldi
64	Canal da Rua 5 de Novembro	Rio Sena
65	Canal da Gal Costa (CANAL E CALHA)	São Rafael
66	Canal São João do Cabrito (parte coberta/descoberta)	Plataforma
67	Canal da Cocisa	Paripe
68	Canal do km 17	Itapuã
69	Canal Beira Rio	Itapuã
70	Canal de Narandiba	Narandiba
71	Canal do Sapato	Lot. Marisol (Ipitanga)
72	Canal São Bartolomeu	São Bartolomeu
73	Canal do Bate Facho	Boca do Rio/Imbuí
74	Canal Voluntarios da Patria	Lobato
75	Canal do Cassange	Cassange
76	Canal de Pernambués	Pernambués
77	Nossa Senhora de Fátima	Cabula VI
78	Av. Paralela	Paralela
79	Travessa Norma Queiroz	Parque S. Bartolomeu



ITEM	CANAL	BAIRRO
80	Parque da Cidade	Itaigara
81	Rua do Canal	Parque S. Bartolomeu
82	Rua Dois Irmãos	Suburbana
83	São João do Cabrito	Plataforma
84	Colégio Otaviano Pimenta – 1º etapa	São Tomé de Paripe
85	Rua São João	São G. do Retiro
86	Rua João Caldas – 1º etapa Novo Horizonte	Sussuarana
87	Parque Sílvio Leal	Cajazeiras IV
88	Canal Régis Pacheco	Régis Pacheco
89	Canal Rio das Cobras	Lobato
90	Av. Gal.Costa	Gal Costa
91	Rua Vila Esrael	Bom Juá
92	Loteamento Santa Bárbara	Cajazeiras XI
93	Rua Raposo Tavares	Dom Avelar
94	Canal Osvaldo Cruz	Dom Avelar
95	Canal Oásis	Av. Suburbana
96	Ladeira da Fonte	Barris
97	Rua Senhor do Bonfim	Plataforma
98	Fundação Mário Leal Ferreira/SEMGE	Barris
99	Trav. Darcy	Liberdade
100	Trav. Teodoro Sampaio	Vale das Pedrinhas
101	Canal Charles Bronson	Paripe
102	Rua da Jaqueira	Periperi
103	Rua Novos Unidos	Periperi
104	Lagoa do Urubu/Brasil Gás	Mata Escura
105	Trav. Do Rosalvo	Pau da Lima
106	Alça de contorno do Viaduto prox. Brasil Gás	Pirajá
107	Trav. 2 Irmãos	Lobato
108	Parque da Cidade	Itaigara

ITEM	CANAL	BAIRRO
109	São Gonçalo do Retiro	Retiro
110	Rua das Pedrinhas	Periperi
111	Canal da Vila Romana	Itapuã
112	Rua Luciano Pacheco	Placafor
113	Rua Wanderley de Pinho	Itaigara
114	Rua Jaracatiá	Caminho das Arvores
115	Rua Engenheiro André Falcão	Loteamento Marisol
116	Canal da Churupita	Luis Anselmo
117	Conj. Colina de Pituaçu	Pituaçu
118	Rua Soares Filhos	Areal do Retiro
119	Rua João Caldas – Novo Horizonte 2º etapa	Sussuarana
120	Rua 1º de Novembro 2º etapa	Parque S. Bartolomeu
121	Conjunto São Judas Tadeu	Pernanbués
122	Canal Terracom	Valéria
123	Vila Sabino	San Martim
124	Rua Direta de São Cristóvão	São Cristóvão
125	Canal do Jd. das Margaridas	Jardim das Margaridas
126	Canal Rio das Cobras	São Bartolomeu
127	Canal da Via Regional	Cajazeiras IV
128	2ª Trav. Marques de Souza/Av. Peixe	Caixa D'água
129	Canal do Baixão	Tancredo Neves
130	Estrada das Barreiras	Cabula
131	Planeta dos Macacos	São Cristovão
132	Canal Regis Pacheco	Uruguai
133	Canal de Vista Alegre de Baixo	Vista Alegre
134	Canal Cond. Aguas de Jaguaribe	Jaguaribe
135	Canal Gal Costa	Novo Marotinho
136	Canal Rua Osvaldo Neves	Periperi
137	Canal do Parque da Cidade	Pituba

ITEM	CANAL	BAIRRO
138	Canal Novos Unidos	Periperi
139	Canal Rua da Ilha/km 17	Itapuã
140	Canal da Rua Santissima Trindade	Sussuarana
141	Canal da Ponte	Cassange
142	Canal do Paraguari	Periperi
143	Canal Rua Recanto da URBIS	Periperi
144	Canal do Mocambo	Canabrava
145	Canal Vila Brasil	Praia Grande
146	Canal Rua Bahia	São Cristovão
147	Canal da Baixa do Tubo	Bonocô
148	Canal da Baixa da Torre	Boa vista de Brotas
149	Canal do CREA	Ogunjá
150	Canal Ilha Amarela	Ilha Amarela
151	Canal do Curuzú/TRANSOL	Curuzu
152	Canal da Av. ACM	Iguatemi
153	Canal km 17	Itapua
154	Canal Beira Rio	Itapua
155	Canal Xangô	Itapua
156	Canal da Baixa da Represa	Pirajá
157	Canal J. Silvestre/Gal Costa	Gal Costa
158	Canal Bate Facho	Imbuí
159	Canal do Pantanal	Pirajá
160	Canal do Sapato/Marisol	Stela Maris
161	Canal Voluntários da Pátria	Lobato
162	Canal Colina da Fonte – Bispo	Itapuã
163	Canal da Churripita	Luis Anselmo
164	Canal Travessa Maritana	Lobato
165	Canal Afranio Peixoto/OASIS	Suburbana

ITEM	CANAL	BAIRRO
166	Canal Rua da Alegria	Jardim Cajazeiras/Gal Costa
167	Canal Rua da Aduтора	São Cristovão
168	Canal Vale dos Lagos	São Rafael
169	Canal Rua dos Ferroviários	Plataforma
170	Canal Vale dos Barris	Barris
171	Canal Rua Doralice/Estrada das Barreiras	Cabula
172	Canal Acesso 2 da Gal Costa	Gal Costa
173	Canal 2ª Travessa 5 de Agosto	Gal Costa
174	Canal Baixinha do Paracaima	Pau da Lima
175	Canal Mussurunga X São Cristovão	Mussurunga
176	Canal São Gonçalo do Retiro (Trecho coberto)	São Gonçalo do Retiro
177	Canal Mamede	Alto da Teresinha
178	Canal do Sapato	Stela Maris
179	Canal Acesso 1 da Gal Costa (1ª Trv. Pituaçu)	Gal Costa
180	Canal Rua Bahia (2ª ação)	São Cristovão
181	Canal Mussurunga X São Cristovão	Mussurunga
182	Canal Terracom	Valéria
183	Canal Santa Luzia do Lobato	Lobato
184	Canal Rua Osvaldo Cruz (Castelo Branco x D. Avelar)	Castelo Branco
185	Canal Rua Nova das Flores	Pernambués
186	Canal da Engomadeira	Engomadeira
187	Canal da Estrada Velha/Ponto do Gás	EVA
188	Canal da Praça da Bíblia	Ogunjá
189	Canal do Paraguari	Periperi
190	Canal Cond. Vila dos Coqueiros	Itapuã
191	Canal do Paraguari	Periperi
192	Canal da Rua União/Lot. Direito de Morar/3ª Etapa	Castelo Branco
193	Canal Jardim das Margaridas	Jardim das Margaridas

ITEM	CANAL	BAIRRO
194	Canal da Via Regional	Parque Silvío Leal
195	Canal Vista Alegre de Baixo	Coutos
196	Canal do Rio Sapato	Praia do Flamengo
197	Canal Lucaia	Rio Vermelho
198	Canal do Saboeiro (Rua Leopoldino Tantu)	Saboeiro de Baixo
199	Canal de Mussurunga	Mussurunga
200	Canal do Ogunjá	Ogunjá
201	Canal Calabetão de Baixo	Calabetão
202	Canal Cond. Vila dos Coqueiros (Rua do Cemitério)	Itapuã
203	Canal Voluntários da Pátria	Lobato
204	Canal Oasis	Suburbana

Fonte: DOP – Diretoria de Operações (2016)

### REQUALIFICAÇÃO DE ESCADARIAS

As ações para manutenção e requalificação de escadarias integram os programas Degrau Legal e Salvador Bairro a Bairro. As intervenções incluem a substituição das estruturas em argamassa armada por dispositivos tradicionais, com a moldagem in loco de escadarias em concreto associadas a redes de drenagem, além de pequenas contenções e implantação de corrimãos e guarda-corpos, quando necessário. Na tabela 3, é possível visualizar a relação das escadarias requalificadas. De 2013 a 2016, foram beneficiados 16.870,18 metros de escadarias.

**TABELA 3 – RELAÇÃO DE ESCADARIAS REQUALIFICADAS EM 2013–2016**

ITEM	LOGRADOURO	BAIRRO	EXTENSÃO (M)
1	Encontro do Eclipse	Cajazeiras VI	79,50
2	Rua Bosque das Laranjeiras	Cajazeiras VI	61,20
3	Rua Porto dos Milagres	Cajazeiras VI	47,00
4	Rua 13 de Junho	7 De Abril	67,80
5	Rua Ideal	7 De Abril	90,00
6	Rua Arthur Silva Pinto	Acupe de Brotas	80,00
7	Travessa Arthur Silva Pinto	Acupe de Brotas	30,00
8	Loteamento Condor Setor 1 Caminho 12	Águas Claras	60,00

ITEM	LOGRADOURO	BAIRRO	EXTENSÃO (M)
9	Loteamento Condor Setor 1 Caminho 14	Águas Claras	56,00
10	Rua 7 de Setembro	Águas Claras	21,00
11	Rua Jardim Terra Nova, Tv. Do Dendê	Águas Claras	28,00
12	1ª Travessa Coqueiral	Alto da Teresinha	61,00
13	2ª Travessa 2 de Julho	Alto da Teresinha	30,00
14	Rua Cajá	Alto da Teresinha	5,80
15	Rua da Viola	Alto da Teresinha	11,27
16	Rua Odete Vilares	Alto da Teresinha	33,45
17	Rua Alto de Coutos	Alto de Coutos	70,00
18	Rua São Jorge	Alto do Cabrito	14,00
19	Travessa São Jorge	Alto do Cruzeiro	63,00
20	Av. Fruta Pão	Alto do Peru	120,00
21	Travessa do Oriente	Alto do Peru	45,00
22	Travessa Santo Antônio	Alto do Peru	50,00
23	Rua Oliveira	Arraial do Retiro	20,00
24	Vila Mata Escura	Arraial do Retiro	12,00
25	1ª Travessa da Paz	Bairro da Paz	84,93
26	1ª Tv. da Paz	Bairro da Paz	24,50
27	2ª Tv. Ubatã	Bairro da Paz	60,00
28	3ª Tv. 28 de Dezembro	Bairro da Paz	66,00
29	4ª Av. Ubatã	Bairro da Paz	140,40
30	4ª Travessa 7 de Setembro	Bairro da Paz	41,15
31	4ª Tv. 7 de Setembro	Bairro da Paz	44,25
32	4ª Tv. da Rua da Paz De Cima	Bairro da Paz	64,66
33	4ª Tv. Manoel Devoto	Bairro da Paz	76,70
34	7ª Tv. Alto do Bela Vista	Bairro da Paz	65,00
35	Rua Maria de Nazaré	Baixa da Égua	58,00
36	Rua Nazaré de Maria	Baixa da Égua	35,00
37	6ª Travessa Vila Gaspar	Baixa de Quintas	72,00

ITEM	LOGRADOURO	BAIRRO	EXTENSÃO (M)
38	7ª Travessa Vila Gaspar	Baixa de Quintas	83,00
39	Avenida Altamira	Barbalho	67,00
40	Rua Coronel Felisberto Caldeira	Barbalho	80,00
41	Rua Nossa Senhora de Lourdes	Barbalho	60,00
42	Igreja Santo Antônio da Barra	Barra	10,00
43	Rua Edson Mamede	Barreiras	31,00
44	Alameda 4	Bela Vista do Lobato	29,91
45	Alameda 6	Bela Vista do Lobato	27,70
46	Rua das Hortas	Bela Vista do Lobato	32,02
47	Rua da Alegria (Recuperação de escadaria e alvenaria de contenção)	Boa Vista de São Caetano	78,00
48	1ª Travessa das Palmeiras	Boca da Mata de Valéria	30,00
49	2ª Travessa Boca da Mata	Boca da Mata de Valéria	42,00
50	2ª Tv. Santa Apolônia	Boca do Rio	31,00
51	Rua Alberto Rabelo	Boca do Rio	15,00
52	Rua Felix Guimarães	Boca do Rio	37,00
53	Travessa Manoel Pereira Barros	Boca do Rio	146,00
54	1ª Travessa Henrique Marques	Bom Juá	105,00
55	2ª Travessa Henrique Marques	Bom Juá	142,00
56	Rua do Marotinho(Construção de rampa e escadaria)	Bom Juá	32,00
57	BR-324	BR-324	42,00
58	3ª Travessa Alto do Saldanha	Brotas	90,00
59	Rua Caiçara	Brotas	100,00
60	Rua Miguel Gustavo	Brotas	90,00
61	Rua São Luiz	Brotas	170,00
62	Av Silveira Martins	Cabula	58,00
63	Rua da Loto	Cabula	21,00

ITEM	LOGRADOURO	BAIRRO	EXTENSÃO (M)
64	Via Regional com Rua Sílvio Leal	Cajazeiras IV	13,00
65	Rua Maria Antonieta	Cajazeiras XI	28,00
66	Travessa Juscelino Kubitschek	Cajazeiras XI	18,00
67	Rua Benicio Ramos	Calabar	50,00
68	Rua Paula Ney	Calabar	110,00
69	Rua São Nicanor	Calabar	70,00
70	Travessa Eliana de Azevedo	Calabar	10,00
71	2ª Travessa das Pedreiras	Calabetão	59,00
72	3ª Travessa das Pedrinhas	Calabetão	118,00
73	Rua das Pedreiras 1	Calabetão	80,00
74	Rua das Pedreiras 2	Calabetão	8,50
75	Rua das Pedreiras 3	Calabetão	45,00
76	Rua Guaracira	Calabetão	43,00
77	Rua São Lázaro	Calabetão	100,00
78	Tv. Pelé	Calabetão	84,00
79	Rua Marta Margarida	Calafate	75,00
80	Rua Alto do Bom Gosto	Calçada	72,41
81	2ª Travessa São Raimundo	Campinas de Brotas	30,00
82	Ladeira da Neve Branca	Campinas de Brotas	56,50
83	Rua Vilas Dias	Campinas de Pirajá	17,14
84	Travessa São Roque	Canabrava	40,00
85	Rua Nova da Capelinha	Capelinha de São Caetano	64,00
86	Travessa do Coqueiro	Capelinha de São Caetano	180,00
87	Rua das Pedreiras 01	Castelo Branco	90,00
88	Rua das Pedreiras 02	Castelo Branco	75,00
89	Rua Coréia do Sul	Chapada do Rio Vermelho	90,00



ITEM	LOGRADOURO	BAIRRO	EXTENSÃO (M)
90	Travessa Professora Nilzete	Chapada do Rio Vermelho	100,00
91	Travessa Professora Nilzete	Chapada do Rio Vermelho	100,00
92	Rua 07 de Janeiro	Cidade Nova	100,00
93	Rua União	Cidade Nova	20,00
94	Rua Gandarela	Cosme de Farias	68,00
95	Rua Jaguarari	Cosme de Farias	78,00
96	Rua San Martin	Cosme de Farias	147,00
97	Vila Jacy	Cosme de Farias	35,00
98	Rua Bartolomeu Dias	Dom Avelar	45,00
99	Travessa Raposo Tavares	Dom Avelar	38,00
100	Av. Laurindo Regis	Eng. Velho da Federação	68,00
101	Av. Santa Martha	Eng. Velho da Federação	213,00
102	Rua Santa Ângela	Eng. Velho da Federação	50,00
103	Travessa Vila da Mata	Eng. Velho da Federação	90,00
104	Vila Vale	Eng. Velho da Federação	80,00
105	Travessa Santa Martha	Eng. Velho de Brotas	80,00
106	Rua Santa Luzia	Estrada das Barreiras	14,00
107	Rua Vila Vitório	Faz Grande III	30,00
108	Rua Leste I	Fazenda Cassange	56,00
109	2ª Travessa São Roque	Fazenda Grande do Retiro	90,00
110	Diva Pimentel	Fazenda Grande do Retiro	50,00
111	Rua do Guigó, Fonte do Capim	Fazenda Grande do Retiro	80,00

ITEM	LOGRADOURO	BAIRRO	EXTENSÃO (M)
112	Travessa Floripe	Fazenda Grande do Retiro	50,00
113	Travessa Silveira	Fazenda Grande do Retiro	140,00
114	Alto do Sobradinho	Federação	120,00
115	Rua Miguel Lemos	Federação	92,00
116	Rua Santa Angela	Federação	45,00
117	Rua Silveira de Farias	Federação	100,00
118	Trav. Miguel Lemos	Federação	60,00
119	Alameda C1	Fim de Linha do Cabrito	10,12
120	Alameda C7	Fim de Linha do Cabrito	14,18
121	1ª, 2ª, 3ª Travessa Des. Castelo Branco	Gamboa	70,00
122	Rua Gomes Brandão	Garcia	40,00
123	Rua Manoel Velho	Garcia	50,00
124	1ª Travessa Santo Antônio	IAPI	110,00
125	2ª Travessa santo Antônio	IAPI	150,00
126	Rua 25 de Março	IAPI	40,00
127	Rua Carneiro Rocha	IAPI	60,00
128	Rua Santa Rita	IAPI	90,00
129	Rua Senhor dos Passos	IAPI	75,00
130	Travessa do Horto	IAPI	18,00
131	1ª Travessa Brejinho	Ilha Amarela	40,00
132	6ª Travessa do Curralinho	Ilha Amarela	66,70
133	Rua Camboja	Ilha Amarela	35,50
134	Praia da Gamboa	Ilha de Maré	366,51
135	Rua Vereador José Barbosa	Ipitanga	13,50
136	Rua Angélica	Itapuã	49,40
137	Rua Antonino Casaes	Itapuã	28,00
138	Rua do Gravatá	Itapuã	84,50

ITEM	LOGRADOURO	BAIRRO	EXTENSÃO (M)
139	Rua Tenente José Vício	Itapuã	30,00
140	Rua Bambolê	Liberdade	62,00
141	Rua Sacramento Pio	Liberdade	133,00
142	Rua Sete de Abril	Liberdade	100,00
143	Alameda A10	Lobato	26,65
144	Alameda A15	Lobato	29,46
145	Alameda A18	Lobato	31,62
146	Alameda A19	Lobato	29,65
147	Alameda A6	Lobato	27,81
148	Alameda B10	Lobato	27,55
149	Alameda B11	Lobato	29,03
150	Alameda B12	Lobato	28,09
151	Alameda B13	Lobato	26,76
152	Alameda B14	Lobato	28,51
153	Alameda B15	Lobato	26,87
154	Alameda B16	Lobato	24,81
155	Alameda B17	Lobato	30,99
156	Alameda B18	Lobato	31,37
157	Alameda B19	Lobato	26,93
158	Alameda B3	Lobato	33,68
159	Alameda D	Lobato	29,36
160	Alameda E	Lobato	30,22
161	Rua Alto do Bom Viver	Lobato	31,50
162	Rua Ana Piedade	Lobato	15,68
163	Rua BN716	Lobato	19,07
164	Rua Boa Fé	Lobato	67,65
165	Rua do Campo Limpo	Lobato	34,83
166	Rua Lemos de Brito	Lobato	30,55
167	Rua Reinaldo Bezerra Lemos	Lobato	30,74

ITEM	LOGRADOURO	BAIRRO	EXTENSÃO (M)
168	Travessa Elisângela	Lobato	18,60
169	Travessa Nazaré	Lobato	38,76
170	Av. Fonseca	Luis Anselmo	170,00
171	Travessa Portugal	Luiz Anselmo	80,00
172	Rua Theodomiro de Queiroz	Macaúbas	70,00
173	Travessa Uchôa	Massaranduba	3,12
174	Rua Carlos Brandão da Silva	Mata Escura	16,00
175	Tv. São Miguel	Mata Escura	36,20
176	Rua Carlos Brandão da Silva	Mata Escura	15,00
177	Rua Itair Pinto de Santana	Mata Escura	68,70
178	3ª Travessa Alto do Coqueiro	Matatu	100,00
179	2ª Av. Graça Maria	Narandiba	80,00
180	2ª Tv. Ivanildo Queiroz	Narandiba	40,00
181	2ª Tv. Teódulo Albuquerque	Narandiba	89,00
182	Rua Bela Vista	Narandiba	48,00
183	Tv. 24 De Março	Narandiba	75,00
184	Tv. Ivanildo Queiroz Brito	Narandiba	85,00
185	Rua Tadeu do Amaral	Nordeste de Amaralina	65,00
186	Rua Angélica	Nova Brasília de Itapuã	49,40
187	Rua São Paulo	Nova Constituinte	24,11
188	1ª Travessa Princesa Isabel	Novo Horizonte	40,00
189	1ª Travessa Solom de Carvalho	Novo Horizonte	25,00
190	Rua Gildélia Santos	Novo Marotinho	58,00
191	2ª Travessa do Corte Grande	Ondina	150,00
192	Morro do Escravo Miguel	Ondina	50,00
193	Rua Alto da Sereia	Ondina	150,00
194	Rua da Felicidade	Paripe	48,50
195	Rua Luis Felipe	Paripe	62,38
196	1ª Travessa 13 de Maio	Pau da Lima	21,00

ITEM	LOGRADOURO	BAIRRO	EXTENSÃO (M)
197	1ª Travessa América – Pau da Lima	Pau da Lima	18,00
198	2ª Travessa 13 de Maio	Pau da Lima	20,00
199	2ª Travessa Santa Cruz	Pau da Lima	50,00
200	3ª Travessa 13 de Maio	Pau da Lima	17,00
201	Rua Nossa Sra. Auxiliadora	Pau da Lima	62,00
202	Rua São Benedito	Pau da Lima	90,00
203	Rua São Luis	Pau da Lima	70,00
204	Vila Esperança	Pau da Lima	80,00
205	Rua Eufrosina Miranda	Pau Miúdo	102,00
206	Rua Osvaldo Gordilho	Pau Miúdo	140,00
207	Rua Renato Argolo	Pau Miúdo	197,00
208	Rua Vila Santo Antônio	Pau Miúdo	165,00
209	1ª Tv. Santa Verusa	Pernambués	72,00
210	3ª Travessa Santa Veruza	Pernambués	70,00
211	Rua 20 De Maio	Pernambués	75,00
212	Rua São Domingos	Pernambués	40,00
213	Avenida Gonçalves	Pero Vaz	120,00
214	Rua Bela Vista (Construção de Escadaria e Contenção)	Pero Vaz	250,00
215	Rua Beija-Flor	Pirajá	37,94
216	Rua Bela Vista	Pirajá	32,40
217	Rua Carcará	Pirajá	25,53
218	Rua Daniel Carvalho	Pirajá	39,69
219	Rua da Acerola	Pirajá	19,28
220	Rua do Cajueiro	Pirajá	18,56
221	Rua Irlanda	Pirajá	51,20
222	Ruas Belas Artes	Pirajá	28,04
223	Travessa Estácio de Sá	Pirajá	29,27
224	2ª Travessa Patrício	Plataforma	9,52

ITEM	LOGRADOURO	BAIRRO	EXTENSÃO (M)
225	Alto das Bananeiras	Plataforma	6,17
226	Rua Bagdá	Plataforma	20,00
227	Rua Orlando da Costa	Plataforma	39,09
228	Rua Oscar Seixas	Plataforma	15,84
229	Rua Pirauí	Plataforma	12,65
230	Rua São Paulo com Formosa	Plataforma	46,72
231	Travessa Patrício	Plataforma	17,61
232	Rua Daiana Carla	Praia Grande	29,00
233	Rua Itatiáia	Praia Grande	5,67
234	Rua Nossa Senhora de Lourdes	Praia Grande	52,47
235	Rua Nova Divinéia	Praia Grande	24,26
236	Rua Diva Pimental	Retiro	75,80
237	Rua Helena Leite	Rio Sena	20,98
238	Rua Vieira Lopes	Rio Sena	37,40
239	Rua Volts	Rio Sena	32,00
240	Travessa Escola Lote	Rio Sena	30,00
241	Rua Fonte do Boi	Rio Vermelho	64,00
242	Rua Manoel Rangel	Rio Vermelho	40,00
243	Rua Ranulfo de Oliveira	Rio Vermelho	80,00
244	2ª Travessa Sucupira	Santa Cruz	60,00
245	Hélio Lacerda	Santa Cruz	78,00
246	Rua da Líbia	Santa Cruz	70,00
247	Rua Hélio Lacerda	Santa Cruz	100,00
248	Rua Senhor dos Passos	Santa Cruz	140,00
249	Rua Sete de Abril	Santa Cruz	80,00
250	Travessa da Caldeira	Santa Cruz	50,00
251	Rua Professor Fábio Dantas	Santa Cruz	45,00
252	Rua Edgar Chastinet	Santa Mônica	100,00
253	Rua Augusta	São Caetano	20,00

ITEM	LOGRADOURO	BAIRRO	EXTENSÃO (M)
254	Rua Cleriston Andrade	São Caetano	110,00
255	Rua Engenheiro Austraciano	São Caetano	20,00
256	Rua Esperanto de Baixo	São Caetano	120,00
257	Rua Hugo Baltazar	São Gonçalo	35,00
258	Rua Nilo	São Gonçalo	15,00
259	Rua Santo Agostinho	São Gonçalo	11,00
260	Rua São Carlos	São Gonçalo	21,00
261	2ª Tv. Francisco de Sá	São Gonçalo do Retiro	40,00
262	Rua São Jorge	São Gonçalo do Retiro	41,00
263	Rua Sta Georgina	São Gonçalo do Retiro	64,70
264	Baixa da Paracaína	São Marcos	23,00
265	3ª Travessa – Rosalvo Silva	São Marcos	86,40
266	Colina Azul	São Marcos	75,00
267	Rua Rosalvo Silva	São Marcos	32,00
268	Rua Santa Rita	São Marcos	40,00
269	Rua São Domingos	São Marcos	67,00
270	Tv Babilônia	São Marcos	85,00
271	Tv João Neri	São Marcos	95,00
272	Rua Sr. do Bonfim	Saramandaia	83,00
273	Rua 12 de Outubro	Saramandaia	12,00
274	Rua do Tubo	Saramandaia	40,00
275	Ilha Amarela	Suburbio	11,88
276	Rua Boiadeiro	Suburbio	16,58
277	Conjunto Habitacional	Sussuarana	28,00
278	Tv. João Limoeiro	Sussuarana	30,00
279	Mary Barradas	Tancredo Neves	70,00
280	Tv Bruna Lopes	Tancredo Neves	41,60
281	Rua Tomaz Edson	Tancredo Neves	45,00
282	Rua Tuane Freitas	Tancredo Neves	50,00

ITEM	LOGRADOURO	BAIRRO	EXTENSÃO (M)
283	Rua Nossa Senhora da Vitória	Vale das Pedrinhas	90,00
284	Rua Padroeira do Brasil	Vale das Pedrinhas	50,00
285	Rua D	Vale dos Lagos	70,00
286	Rua Nova Canaã	Valéria	13,23
287	Travessa Alto Nova Brasília	Valéria	16,80
288	Travessa Ruth Fernandes	Valéria	43,00
289	Rua Franco Velasco	Vista Alegre	39,55
290	Rua da Alegria	Boa Vista de São Caetano	50,00
<b>TOTAL</b>			<b>16.870,18</b>

Fonte: DOP – Diretoria de Operações (2016)

## MANUTENÇÃO DE CALÇADAS PÚBLICAS

O trabalho de manutenção e conservação das calçadas públicas é realizado com base nas especificidades e características de cada tipo de piso. De modo geral, há calçadas com revestimento superficial em: concreto, pedra portuguesa, granito ou peças poliédricas. Os serviços incluem o reassentamento e/ou substituição de peças, danificada por vandalismo, abatimentos ou rompimento; em razão de problemas nas galerias de drenagem situadas em camadas subjacentes (fugas de materiais) ou pela aplicação de cargas acima do admissível. A tabela 4 mostra os logradouros beneficiados pela iniciativa, promovida em consonância com os programas Eu Curto o Meu Passeio e Salvador Bairro a Bairro. No total, foram requalificados 112.631,83 metros quadrados de calçadas. Além disso, 38,35 quilômetros de passeios públicos foram requalificados pela DESAL, totalizando 151 quilômetros de calçadas recuperadas ao longo da gestão.

**TABELA 4 – RELAÇÃO DE LOGRADOUROS CONTEMPLADOS COM REQUALIFICAÇÃO DE CALÇADAS PÚBLICAS EM 2013–2016**

ITEM	LOGRADOURO	BAIRRO
1	Rua Álvaro Da Franca Rocha	Cajazeiras IV
2	(Centro Social Urbano) Via Castelo Branco	Castelo Branco
3	1ª Travessa Av. Jorge/Padre Domingos de Brito	Garcia
4	2ª Etapa de Castelo Branco	Castelo Branco
5	7 de Janeiro	Cidade Nova



ITEM	LOGRADOURO	BAIRRO
6	Adhemar de Barros	Ondina
7	Alameda Praia de Guarapari	Stella Maris
8	Av Edgard Santos	Narandiba
9	Av. ACM	Pernambúes
10	Av. Aliomar Baleeiro	São Cristóvão
11	Av. Anita Garibaldi	Federação
12	Av. Barros Reis	Retiro
13	Av. Carlos Gomes	Centro
14	Av. Centenário	Centenário
15	Av. Dorival Caymmi	Itapuã
16	Av. Engenheiro Raymundo Carlos Nery	Cajazeiras X
17	Av. General Severino Filho	Stella Maris
18	Av. Iemanjá	Boca do Rio
19	Av. Jequitaia	Comércio
20	Av. Joana Angélica	Nazaré
21	Av. Jorge Amado	Imbuí
22	Av. Lafayette Coutinho	Comércio
23	Av. Maria Lúcia/Av Artêmio Castro Valente	Canabrava
24	Av. Mario Leal Ferreira	Bonocô
25	Av. Oceânica	Ondina
26	Av. Oscar Pontes	Calçada
27	Av. Otávio Mangabeira	Piatã
28	Av. Presidente Castelo Branco	Nazaré
29	Av. Sampaio	Itapuã
30	Av. San Martins	Fazenda Grande do Retiro
31	Av. Santa Luzia /Horto Florestal	Brotas
32	Av. São Cristóvão	São Cristóvão
33	Av. Sete de Setembro	Centro
34	Av. Silveira Martins	Cabula

ITEM	LOGRADOURO	BAIRRO
35	Av. Vale do Tororó/Lapa	Tororó
36	Av. Vasco da Gama	Nazaré
37	Avenida Jequitaia	Calçada
38	Avenida Luís Viana Filho	Trobogy
39	Avenida Porto dos Mastros	Ribeira
40	Avenida São Rafael	São Marcos
41	Avenida Suburbana	Subúrbio
42	Beco do Cirilo	Estrada da Rainha
43	CAB	Sussuarana
44	Calabetão	Calabetão
45	Campo Beira Lixo	Castelo Branco
46	Campo César Borges	Plataforma
47	Centro Social Urbano	Castelo Branco
48	Circuito 2 de Julho	Centro
49	Complexo Esportivo da Boca Do Rio	Boca do Rio
50	Condomínio Recanto do Cajueiro	Mata Escura
51	Coroado	São Marcos
52	Corredor da Vitoria	Centro
53	Cova da Onça	Nazaré
54	Dina Sfat	Boca do Rio
55	Doron	Doron
56	Engº Raimundo Carlos Nery	Cajazeiras X
57	Estrada da Paciência	Cajazeiras VIII
58	Fim de Linha do Resgate	Resgate
59	Igreja Universal – Av. ACM	Pernambués
60	Ilha de Maré	Ilha de Maré
61	Jardim Baiano	Campo da Pólvora
62	Ladeira da Barra	Barra
63	Ladeira da Fonte das Pedras	Nazaré

## 6. AMBIENTE URBANO E MOBILIDADE

ITEM	LOGRADOURO	BAIRRO
64	Ladeira de Santa Rita	Sete Portas
65	Ladeira do Bonfim	Bonfim
66	Ladeira do Mirante	Itapuã
67	Ladeira dos Romeiros	Bonfim
68	Lagoa do Abaeté	Itapuã
69	Largo da Baixa de Bonfim	Bonfim
70	Largo da Boa Viagem	Boa Viagem
71	Largo da Lapinha	Liberdade
72	Largo da Mariquita	Rio Vermelho
73	Largo da Santinha	Mussurunga
74	Largo de São Bento	Federação
75	Largo do Bonfim	Bonfim
76	Largo do Papagaio	Ribeira
77	Largo do Santana	Rio Vermelho
78	Largo do Terreiro de Jesus	Centro Histórico
79	Mãe Menininha dos Gantois	Federação
80	Manutenção Barra (Av. Oceânica, Av. Sete de Setembro, Rua Marquês de Leão, Rua Alfredo Magalhães, Rua Barão de Itapuã)	Barra
81	Mercado Modelo	Comércio
82	Plano Inclinado	Calçada
83	Porto dos Mastros	Ribeira
84	Porto dos Tanheiros	Ribeira
85	Praça 15 de Abril	Plataforma
86	Praça Bartolomeu Dias	Dom Avelar
87	Praça Cairu	Comércio
88	Praça Castro Alves	Centro
89	Praça da Igreja do Bonfim	Bonfim
90	Praça da Piedade	Centro

ITEM	LOGRADOURO	BAIRRO
91	Praça da Sé	Centro
92	Praça General Inocência Galvão	2 de Julho
93	Praça Marback	Boca do Rio
94	Praça Rio Branco	Centro
95	Praia da Paciência	Rio Vermelho
96	Retorno Viário Iguatemi – Av. ACM	Pernambués
97	Rua 2 de Julho	Lapinha
98	Rua 8 de Dezembro	Boa Vista de São Caetano
99	Rua 9 de Outubro	Candeal
100	Rua 24 de Março	Tancredo Neves
101	Rua Abelardo Andrade de Carvalho	Boca do Rio
102	Rua Abraão	7 De Abril
103	Rua Airosa Galvão	Barra
104	Rua Alberto Fiúza	Imbuí
105	Rua Além	Pernambués
106	Rua Almirante Tamandaré	Paripe
107	Rua Alto do Tanque	Alto do Cruzeiro
108	Rua Aristides Milton	Itapuã
109	Rua Augusto de Moraes	Lapinha
110	Rua Bartolomeu Dias	Dom Avelar
111	Rua Batista Machado	Plataforma
112	Rua Biguá	Bonfim
113	Rua Cabo Verde	Lobato
114	Rua Carimbamba	Pituaçu
115	Rua Carlos Mariguela	Colunas de Pituaçu
116	Rua Chile	Centro
117	Rua D	Mussurunga
118	Rua da Boa Viagem	Boa Viagem
119	Rua da Cascata	Alto da Teresinha

## 6. AMBIENTE URBANO E MOBILIDADE

ITEM	LOGRADOURO	BAIRRO
120	Rua da Poeira	Saúde/Nazaré
121	Rua Delmiro Gouveia	Cajazeiras VIII
122	Rua Deputado Herculano Menezes	Cajazeiras V
123	Rua Dina Sfat	Boca do Rio
124	Rua Direita da Piedade	Centro
125	Rua Direta do Garcia	Garcia
126	Rua Direta Santo Inacio	Jardim Santo Inacio
127	Rua do Bispo	Centro Histórico
128	Rua do Campo Limpo	Lobato
129	Rua do Canal do Marotinho	Bom Juá
130	Rua do Couro/Barroquinha	Centro
131	Rua do Horto	Fazenda Grande do Retiro
132	Rua Doron	Doron
133	Rua dos Adôbes	Barbalho
134	Rua dos Estivadores	Comércio
135	Rua dos Ferroviários	São João do Cabrito
136	Rua E 2ª Etapa	Castelo Branco
137	Rua Edson Saldanha	Baixa doTubo/Cosme de Farias
138	Rua Eduardo Gomes da Silva	Uruguai
139	Rua Eng. Austricliano/ladeira do Cacau	São Caetano
140	Rua Engenheiro Oscar Pontes	Calçada
141	Rua Engº Raymundo Carlos Nery	Cajazeiras X
142	Rua Esmeralda	Plataforma
143	Rua Excelsior	Boa Vista de São Caetano
144	Rua Fortaleza	Boca do Rio
145	Rua Francisco Gonçalves	Comércio
146	Rua Frederico Costa	Periperi
147	Rua Frederico Lisboa	Mares



ITEM	LOGRADOURO	BAIRRO
148	Rua Genebaldo Figueiredo	Itapuã
149	Rua Guedes Cabral	Rio Vermelho
150	Rua Hélio de Oliveira	Luis Anselmo
151	Rua Hélio Machado	Boca do Rio
152	Rua Hildegardes Viana	Cajazeiras XI
153	Rua Iriguaçu	Paripe
154	Rua João do Carmo	7 De Abril
155	Rua Jogo do Carneiro	Nazaré
156	Rua Jorge Valente Filho	Mussurunga
157	Rua José Maris Pinto	Caixa D'Água
158	Rua Julieta Fahel Guimarães	Faz Grande II
159	Rua Litoral	São João do Cabrito
160	Rua Luíz Régis Pacheco	Uruguai
161	Rua Mãe Menininha dos Gantois	Federação
162	Rua Major Paulo Vaz	Vila Laura
163	Rua Marmorana	Lobato
164	Rua Mesquita do Tororó	Tororó
165	Rua Milton Gomes Costa	São Gonçalo do Retiro
166	Rua Nossa Senhora de Lourdes	Barbalho
167	Rua Odilon Santos	Rio Vermelho
168	Rua Padre Casemiro Quiroga	Imbuí
169	Rua Pará	Paripe
170	Rua Plínio de Lima	Bonfim
171	Rua Porto Seguro	Boca do Rio
172	Rua Prof. Agripiniano de Barros	Caixa D'Água
173	Rua Professor Fernando Luz	Barra
174	Rua Professor Plínio Garcez Sena	Mussurunga
175	Rua Rio Madeira	Itacaranha
176	Rua Rubens Soares	Mussurunga

ITEM	LOGRADOURO	BAIRRO
177	Rua Santa Filomena	São Tomé de Paripe
178	Rua São Bento	Centro
179	Rua São Francisco	Monte Serrat
180	Rua São Paulo	Cajazeiras IV
181	Rua São Raimundo	Centro
182	Rua Soldado Agnaldo Saturnino	Itapuã
183	Rua Tancredo Neves	Bairro da Paz
184	Rua Ten. Valmir Alcântara	Cabula
185	Rua Tocantins	Boca do Rio
186	Rua Ulysses Guimarães	Sussuarana
187	Rua Vereador José Barbosa dos Reis	Ipitanga
188	Rua Vereador Raimundo Urbano	Calabetão
189	Rua Walfrido Moraes	Cajazeiras V
190	Rua Wanderley Pinho	Pernambúes
191	São Raimundo	Politeama
192	Terreiro de Jesus	Centro Histórico
193	Travessa Chafaris	Engenho Velho de Brotas
194	Travessa Eliana de Azevedo	Calabar
195	Travessa Henrique Marques	Bom Juá
196	Travessa Marquês de Barbacena	Nazaré
197	Travessa Vila Camaragipe	São Caetano
198	Túnel Américo Simas	Nazaré
199	Vale dos Barris	Barris
200	Via Regional	Cajazeiras

Fonte: DOP – Diretoria de Operações (2016)

## MANUTENÇÃO DE PAVIMENTOS POLIÉDRICOS E RÍGIDOS

Muito embora a malha viária da cidade seja constituída predominantemente por pavimentação asfáltica, há áreas onde se preservam pavimentos seculares. É o caso, por exemplo, dos pisos com pedras irregulares encontrados na região central de Salvador. A manutenção de pavimentos poliédricos e rígidos contempla ainda os pisos em paralelo, pré-moldados e moldados *in loco*

em concreto. No total, foram recuperados 142.153,22 m<sup>2</sup> de pavimentos. Na tabela 5, são apresentados os logradouros contemplados com a iniciativa.

**TABELA 5 – RELAÇÃO DE LOGRADOUROS CONTEMPLADOS COM MANUTENÇÃO DE PAVIMENTOS POLIÉDRICOS E RÍGIDOS EM 2013–2016**

ITEM	LOGRADOURO	BAIRRO
1	Rua I	Castelo Branco
2	1ª Travessa Litoral	São João do Cabrito
3	2ª Travessa Litoral	São João do Cabrito
4	Av. ACM	Itaigara
5	Av. Cônego Perreira	Sete Portas
6	Av. Dorival Caymmi	Itapuã
7	Av. Oceânica	Barra
8	Av. Sete de Setembro	Barra
9	Avenida Beira Mar	Ribeira
10	Avenida Salvador	Bonfim
11	Circuito 2 de Julho	Centro
12	Clínio de Jesus	Barbalho
13	Farol da Barra	Barra
14	Jardim Madalena	Brotas
15	Ladeira da Conceição	Comércio
16	Ladeira da Preguiça	Centro
17	Ladeira do Abaeté	Itapuã
18	Ladeira do Boqueirão	Santo Antônio
19	Largo 2 de julho	Centro
20	Largo da Boa Viagem	Boa Viagem
21	Largo da Madragoa	Ribeira
22	Largo da Mariquita	Rio Vermelho
23	Largo da Palma/Mouraria	Nazaré
24	Largo da Saúde	Saúde
25	Largo do Carmo	Santo Antônio



ITEM	LOGRADOURO	BAIRRO
26	Manutenção Barra (Av. Oceânica, Av. Sete de Setembro, Rua Marquês de Leão, Rua Alfredo Magalhães, Rua Barão de Itapoã)	Barra
27	Manutenção Rio Vermelho	Rio Vermelho
28	Marechal Gabriel Botafogo	Barbalho
29	Mercado do Peixe	Rio Vermelho
30	Porto da Barra	Barra
31	Praça Cairu	Comércio
32	Praça da Igreja do Bonfim	Bonfim
33	Praça da Sé/Rua Chile	Centro
34	Praça General Inocêncio Galvão	2 de Julho
35	Praça Municipal	Centro
36	Praça Tomé de Souza	Pelourinho
37	Rua Prof. Lemos de Brito	Barra
38	Rua 24 de Janeiro	Mares
39	Rua Agrário de Menezes	Mares
40	Rua Alberto Fiúza	Imbuí
41	Rua Almirante Hamilton Jorge	Brotas
42	Rua Alzira	Roma
43	Rua Américo Souza Gomes	Saúde
44	Rua Antonio Francisco Brandão	Mares
45	Rua Antônio Francisco Brandão	Mares
46	Rua Antônio Muniz	Bonfim
47	Rua Aristídes Áttico	Barbalho
48	Rua Arlindo Nuno	Dendezeiros
49	Rua Arnaldo Lopes	Stiep
50	Rua Arthur Matos	Bonfim
51	Rua Astrozildo Sepúlveda	IAPI
52	Rua Baden Powell	Bonfim



ITEM	LOGRADOURO	BAIRRO
53	Rua Bahia	Paripe
54	Rua Barcelona	Paripe
55	Rua Bezerra Lopes	Brotas
56	Rua do Biguá	Bonfim
57	Rua Boa Vista	Itapuã
58	Rua Bom Jesus de Nazaré	Paripe
59	Rua Borborema	Bonfim
60	Rua Brasília	Boca do Rio
61	Rua Bráz do Amaral	Bonfim
62	Rua Brigadeiro Pessoa Silva	Liberdade
63	Rua Caminho do Taboão/Taboão	Centro Histórico
64	Rua Canta Galo	Roma
65	Rua Carneiro da Rocha	Caminho de Areia
66	Rua Cidade do Porto	Paripe
67	Rua Clinio de Jesus	Lanat
68	Rua Cônego Orlando Teles	Monte Serrat
69	Rua Conselheiro Zacarias	Mares
70	Rua Cristiano Ottoni	Jardim Apipema
71	Rua Cruz e Souza	Brotas
72	Rua da Castanheda	Nazaré
73	Rua da Forca	2 de Julho
74	Rua da Horta	Lobato
75	Rua da Mouraria	Nazaré
76	Rua da Palestina	Mares
77	Rua da Poeira	Saúde
78	Rua das Flores	Centro Histórico
79	Rua Desembargador Aureliano Ferreira	Dendezeiros
80	Rua Direita de Santo Antônio	Santo Antônio
81	Rua do Bariri	Engenho Velho de Brotas

ITEM	LOGRADOURO	BAIRRO
82	Rua do Cabeça	2 de Julho
83	Rua do Céu	Bonfim
84	Rua do Couro	Centro
85	Rua do Sodré	Centro
86	Rua do Vintém	Saúde
87	Rua Dorival Caymmi	Itapuã
88	Rua dos Expedicionários	Bonfim
89	Rua Dr. Mário Augusto Teixeira de Freitas	Massaranduba
90	Rua Dr. Pedro Júlio Barbuda	Nazaré
91	Rua Duarte da Costa	Dendezeiros
92	Rua Edmundo Bittencourt	Bonfim
93	Rua Elmano Silveira Castro	IAPI
94	Rua Eloy Guimarães	Tororó
95	Rua Eng. Silva Lima	Nazaré
96	Rua Esmeraldino Bandeira	Bonfim
97	Rua Ferreira	Paripe
98	Rua Florença	Paripe
99	Rua Florêncio dos Passos	Tororó
100	Rua Fortaleza	Imbuí
101	Rua Francisco de Souza	Mares
102	Rua Frederico Lisboa	Mares
103	Rua Futuro do Tororó	Tororó
104	Rua Genebra	Paripe
105	Rua General Andréia	Roma
106	Rua General Sinésio de Farias	Brotas
107	Rua Góes Mascarenhas	Bonfim
108	Rua Graciliano de Freitas	Mares
109	Rua Guilherme Marback	Bonfim
110	Rua Heráclito Pires	Bonfim

ITEM	LOGRADOURO	BAIRRO
111	Rua Holanda	Comércio
112	Rua Ilhéus	Rio Vermelho
113	Rua Ismael Ribeiro	Tororó
114	Rua Jardim Alvalice	Massaranduba
115	Rua Jerônimo de Albuquerque	Mares
116	Rua José Sena	Mares
117	Rua Litoral	São João do Cabrito
118	Rua Macapá	Barra
119	Rua Madureira de Pinho	Caixa D'Água
120	Rua Manaus	Boca do Rio
121	Rua Marmorana	Lobato
122	Rua Marquês de Caravela	Barra
123	Rua Marselha	Paripe
124	Rua Matias de Albuquerque	Mares
125	Rua Miguel Calmon	Comércio
126	Rua Milão	Paripe
127	Rua Ministro Bulcão Viana	Bonfim
128	Rua Monsenhor Basílio	Mares
129	Rua Monte Serrat	Monte Serrat
130	Rua Monza	Paripe
131	Rua Munique	Paripe
132	Rua Nápoli	Paripe
133	Rua Newton Sampaio de Lima	Bonfim
134	Rua Novos Alagados	Paripe
135	Rua Octávio Barreto	Bonfim
136	Rua Padre Cajueiro Campos	Dendezeiros
137	Rua Península	Boiadeiro
138	Rua Piauí	Paripe
139	Rua Plínio Garcez de Sena	Mussurunga

## 6. AMBIENTE URBANO E MOBILIDADE

ITEM	LOGRADOURO	BAIRRO
140	Rua Porto Seguro	Boca do Rio
141	Rua Princesa Isabel	Uruguai
142	Rua Prof. Bezerra Lopes	Acupe de Brotas
143	Rua Professor Constantino Vieira	Mares
144	Rua Professor Gilberto Valente	Monte Serrat
145	Rua Radialista Olimar Serpa	Paripe
146	Rua Raimundo Bizarria	Mares
147	Rua Sá de Oliveira	São João do Cabrito
148	Rua São Domingos Savio	Nazaré
149	Rua São José de Paripe	Paripe
150	Rua Sevilha	Paripe
151	Rua Silva Lima	Joana Angélica
152	Rua Souza e Cruz	Brotas
153	Rua Tenerife	Paripe
154	Rua Tupi	Paripe
155	Rua Turiaçu	Massaranduba
156	Rua Turimirin	Massaranduba
157	Rua Turin	Paripe
158	Rua Urbino de Aguiar	Brotas
159	Rua Veneza	Paripe
160	Rua Visconde de Cabo Frio	Bonfim
161	Rua Voluntários da Pátria	Lobato
162	Rua Xavier Marques	Barbalho
163	Rua Zurique	Paripe
164	Saldanha da Gama	Centro Histórico
165	Travessa do Porto do Bonfim	Ribeira
166	Travessa dos Comercários	Fazenda Grande do Retiro
167	Viaduto dos Engenheiros	Nazaré

Fonte: SEMAN, 2016

### MANUTENÇÃO DE GRADIS E GUARDA-CORPOS DE PONTES E VIADUTOS

As ações compreendem a substituição, recuperação e pintura de elementos danificados e/ou deteriorados. Para os elementos metálicos, as intervenções contemplam também a aplicação de camada de proteção contra oxidação. A tabela 6 relaciona os logradouros nos quais estes serviços foram executados. No período 2013–2016, foram recuperados 8.228,82 metros de gradis e guarda-corpos.

**TABELA 6 – RELAÇÃO DE LOGRADOUROS CONTEMPLADOS COM MANUTENÇÃO DE GRADIS E GUARDA-CORPOS DE PONTES, VIADUTOS E ESCADARIAS EM 2013–2016**

ITEM	LOGRADOURO	BAIRRO
1	Viaduto Ligação Iguatemi/Rodoviária	Saramandaia
2	Ponte Detran – Avenida Acm	Saramandaia
3	Ponte após Detran – Avenida ACM	Saramandaia
4	Acesso Norte BR.324 (Shopping Bela Vista)	Cabula
5	Rua Dos Rodoviários	Pernambués (Ladeira do Cabula/Pernambués)
6	Av. Castelo Branco/Aquidabã	Nazaré
7	8ª Travessa Lima	Cosme de Farias
8	Rua João Vintém	Cosme de Farias
9	Rua Theodomiro Queiroz	Macaúbas
10	Aquidabã/Túnel Américo Simas	Nazaré
11	Av. Afonseca	Luiz Anselmo
12	Rua San Martins	Cosme de Farias
13	Rua Miguel Gustavo	Brotas
14	Rua São José	Vila Laura
15	2ª Travessa São Raimundo	Campinas de Brotas
16	Largo da Graça	Graça
17	Vila São Cosme	Ogunjá
18	Rua Otávio Mangabeira	Cosme de Farias
19	Viaduto Padre Feijó	Federação
20	Viaduto do Canela	Canela
21	Av. Jaracatiá	Caminho das Árvores

ITEM	LOGRADOURO	BAIRRO
22	Rua Senhor dos Passos	Santa Cruz
23	Rua da Líbia	Santa Cruz
24	Rua Eliane De Azevedo/Rua Nova do Calabar	Calabar
25	Domingos Pereira Baião	Cidade Nova
26	Rua Jaspi	Cosme de Farias
27	Rua 22 de Julho	Cosme de Farias
28	Rua Santa Efigênia	Cosme de Farias
29	Vila Lopes	Vasco da gama
30	Av. Lucaia	Rio Vermelho
31	Viaduto da Anita Garibaldi	Federação
32	Viaduto Padre Feijó	Federação
33	Viaduto do Canela	Canela
34	Av. Jaracatiá	Caminho das Árvores
35	Rua Senhor dos Passos	Santa Cruz
36	Rua da Líbia	Santa Cruz
37	Rua Eliane de Azevedo/Rua Nova do Calabar	Calabar
38	Rua Fonte do Boi	Rio Vermelho
39	Trav. Professora Nilzet	Chapada do Rio Vermelho
40	Rua Miguel Lemos	Federação
41	Rua São José	Eng. Velho da Federação
42	Av. Oceânica/Praia da Sereia	Ondina
43	Rua Santa Maria	Candeal
44	Rua Desembargador Ezequiel Pondé	Jardim Apipema
45	Rua Cleriston Andrade	São Caetano
46	2ª Travessa Henrique Marques	Bom Juá
47	Creche do Marotinho	Bom Juá
48	Domingos Pereira Baião	Cidade Nova
49	Travessa do Horto	Iapi
50	3ª Travessa Diva Pimentel	Retiro

ITEM	LOGRADOURO	BAIRRO
51	Rua Engenheiro Austrícliano/Ladeira do Cacau	São Caetano
52	Rua Nova da Capelinha	Capelinha do São Caetano
53	3ª Travessa Lídio dos Santos	Fazenda do Retiro
54	Rua Augusta	São Caetano
55	Rua Tupy Caldas	Liberdade
56	Rua 19 de Fevereiro	Alto do Peru
57	Rua do Jaracatiá	Pituba
58	Av. Magalhães Neto	Pituba

Fonte: SEMAN, 2016

### OPERAÇÕES TAPA-BURACO

Entre as ações da manutenção da malha asfáltica, as operações tapa buraco são as mais recorrentes, em razão da idade dos pavimentos de Salvador. Na maioria dos casos, o limite de vida útil dos pavimentos já foi ultrapassado.

A ação tapa buraco consiste basicamente na retirada da capa asfáltica da região danificada, de modo a possibilitar aplicação de uma nova camada.

De 2013 a 2016, a usina da SEMAN produziu 277.248 toneladas de massa asfáltica para estas operações. No mesmo período, foram adquiridas em usinas terceirizadas e também aplicadas na manutenção do sistema viário da cidade 302.220 toneladas de CBUQ. A tabela 7 lista alguns logradouros beneficiados com a operação tapa buracos.

**TABELA 7 – OPERAÇÃO TAPA-BURACO (LOGRADOUROS CONTEMPLADOS) EM 2013–2016**

ITEM	LOGRADOURO	BAIRRO
1	Águas Claras	Águas Claras
2	Av. Regional Barradão	Águas Claras
3	BA-528	Águas Claras
4	Rua Celika Nogueira	Águas Claras
5	Rua do Alecrim	Águas Claras
6	Rua do Matadouro	Águas Claras
7	Rua Irmã Dulce	Águas Claras
8	Rua Martacênia Franknalva	Águas Claras
9	Rua Presidente Médici	Águas Claras



ITEM	LOGRADOURO	BAIRRO
10	Rua 2 De Julho	Alto de Coutos
11	Rua 15 De Novembro	Alto de Coutos
12	Rua 2 De Julho	Alto de Coutos
13	Rua Ceará	Alto de Coutos
14	Rua da Alegria	Alto de Coutos
15	Rua da Glória	Alto de Coutos
16	Rua Fogo Morto	Alto de Coutos
17	Rua Gambel	Alto de Coutos
18	Rua Luanda	Alto de Coutos
19	Rua Lucíola	Alto de Coutos
20	Rua Mar Del Plata	Alto de Coutos
21	Rua São Francisco	Alto de Coutos
22	Rua Seara e São Geraldo	Alto de Coutos
23	Rua Conceição	Alto de Ondina
24	1ª Travessa Jardim Botânico	Alto de Ondina
25	2ª Travessa Do Corte Grande	Alto de Ondina
26	Rua do Corte Grande	Alto de Ondina
27	Praça do Cabrito	Alto do Cabrito
28	Av. Caraíbas	Alto do Cabrito
29	Rua da Cabritolândia	Alto do Cabrito
30	Rua G Alto do Cabrito	Alto do Cabrito
31	Rua Laurindo Froes	Alto do Cabrito
32	Rua Professor Paulo Wagner	Alto do Cabrito
33	Rua Santa Terezinha	Alto do Cabrito
34	Rua São João	Alto do Cabrito
35	Travessa Adilson Leite	Alto do Cabrito
36	Travessa Santa Terezinha	Alto do Cabrito
37	Rua Pirangi/2ª Travessa Teixeira Barros	Alto do Saldanha
38	Rua da Paciência	Amaralina

ITEM	LOGRADOURO	BAIRRO
39	Rua Santa Barbara	Arraial Retiro
40	Rua 18 de Dezembro	Boa Vista de Caetano
41	Rua Ubatã	Bairro da Paz
42	3ª Travessa da Jamaica	Bairro da Paz
43	Av. Beira Rio	Bairro da Paz
44	Bairro da Paz	Bairro da Paz
45	Rua Alto da Bela Vista	Bairro da Paz
46	Rua Beira Rio da Paz	Bairro da Paz
47	Rua da Felicidade	Bairro da Paz
48	Rua Getúlio Vargas	Bairro da Paz
49	Rua Presidente Dutra	Bairro da Paz
50	Rua Santa Barbara	Bairro da Paz
51	Rua Santa Tereza/Machado De Assis	Bairro da Paz
52	Rua Senador da Pátria	Bairro da Paz
53	Rua Vila Verde	Bairro da Paz
54	Travessa Nelson Mandela	Bairro da Paz
55	Ladeira do Jacaré	Baixa de Quintas
56	Ladeira do Funil	Barbalho
57	Rua Ibirapuera	Barbalho
58	Rua Afonso	Barbalho
59	Rua Presidente Kennedy	Barra
60	Av. Oceânica Salvador Praia Hotel ao Sukiyaki	Barra
61	Marginal da Av. Oceânica Sentido Sabino Silva	Barra
62	Rua Bernardo Catarino	Barra
63	Rua Oceânica	Barra
64	Vale dos Barris	Barris
65	Barros Reis/Rótula do Abacaxi	Barros Reis
66	Rotula do Abacaxi	Barros Reis
67	Rotula do Abacaxi Sentido Barros Reis	Barros Reis

ITEM	LOGRADOURO	BAIRRO
68	Rua 4 de Setembro	Barros Reis
69	Rua Valério Silva	Barros Reis
70	Rua 29 de Julho	Boa V. S. Caetano
71	Boca da Mata	Boca da Mata
72	Rua Assis Valente	Boca da Mata
73	Fim de Linha de Boca da Mata	Boca da Mata
74	Rua Pinto de Aguiar/Rua São Judas Tadeu	Boca do Rio
75	2ª Travessa Paraíso	Boca do Rio
76	3ª Travessa Novo Paraíso	Boca do Rio
77	Amado Bolandeira	Boca do Rio
78	Av. Jorge Amado Bolandeira	Boca do Rio
79	Boca do Rio	Boca do Rio
80	Boca do Rio – Rua Embasa	Boca do Rio
81	Bolandeira Av. Jorge Amado Bate Facho	Boca do Rio
82	Rua do Curralinho	Boca do Rio
83	Entorno C. Convenções Av. Simon Bolívar – 2 lados	Boca do Rio
84	Morro do Borel Baixa Fria	Boca do Rio
85	Rua 16 de Julho	Boca do Rio
86	Rua 2 de Janeiro Pituaçu	Boca do Rio
87	Rua Caxumbé	Boca do Rio
88	Rua Dom Eugênio Sales	Boca do Rio
89	Rua José Bonifácio	Boca do Rio
90	Rua José Carmo Guimarães	Boca do Rio
91	Rua São Judas Tadeu	Boca do Rio
92	Rua Saraiva	Boca do Rio
93	Baixa do Bonfim	Bonfim
94	Rótula do Abacaxi Sentido Bonocô	Bonocô
95	Avenida Ogunjá Brotas	Brotas
96	3ª Travessa Santa Rita	Brotas

ITEM	LOGRADOURO	BAIRRO
97	Alameda Costa e Silva	Brotas
98	Av. Dom João VI	Brotas
99	Av. Juracy Magalhães	Brotas
100	Jardim Santo Antônio	Brotas
101	Ladeira da Cruz Redenção	Brotas
102	Rua 19 de Maio	Brotas
103	Rua Cruz da Redenção	Brotas
104	Rua Daniel Lisboa	Brotas
105	Rua Dique Pequeno	Brotas
106	Rua Eduardo Sanches	Brotas
107	Rua Jardim Santo Antônio	Brotas
108	Vila Rio Branco – Daniel Lisboa	Brotas
109	Avenida Edgar Santos	Cabula
110	Avenida Luis Eduardo Magalhães	Cabula
111	Colina Verde Resgate	Cabula
112	Conjunto ACM Estrada das Barreiras	Cabula
113	Conjunto Colinas das Árvores Resgate	Cabula
114	Estrada das Barreiras	Cabula
115	Rua Nossa Senhora Loreto	Cabula
116	Rua 31 de Dezembro	Cabula
117	Rua Amazonas de Baixo – Conjunto Amazonas	Cabula
118	Rua da Horta Cabula VI	Cabula
119	Rua Edgar Santos	Cabula
120	Rua Josete Bispo	Cabula
121	Rua Major Vitorino Palma	Cabula
122	Rua Marluce Barreto	Cabula
123	Rua Silveira Martins	Cabula
124	Rua Tenente Valmir Alcântara	Cabula
125	Travessa Nossa Senhora do Amparo	Cabula



ITEM	LOGRADOURO	BAIRRO
126	Rua Dr. Mário Souza Dantas/Ladeira do Paiva	Caixa D'Água
127	Rua São Paulo Cajazeiras V	Cajazeiras
128	Avenida Regional – Rotatória de Águas Claras	Cajazeiras
129	Caminho 12	Cajazeiras XI
130	Caminho 12, Setor I	Cajazeiras X
131	Caminho 18	Cajazeiras XI
132	Estrada do Coqueiro Grande	Fazenda Grande IV
133	Quadra B, Caminho 22	Fazenda Grande II
134	Fazenda Grande 02	Cajazeiras
135	Final de Linha da Boca da Mata	Boca da Mata
136	Final de Linha de Cajazeiras VII	Cajazeiras VII
137	Final de Linha de Cajazeiras VIII	Cajazeiras VIII
138	Loteamento Santo Antônio	Cajazeiras XI
139	Quadra D	Fazenda Grande III
140	Quadra E	Cajazeiras XI
141	Quadra E, Caminho 05	Cajazeiras XI
142	Rua João Paulo	Cajazeiras VI
143	Rua Julieta	Fazenda Grande II
144	Rua Mangabeira	Cajazeiras VIII
145	Rua Professor de Sá Meneses Fim de Linha de Cajazeiras VII	Cajazeiras VII
146	Setor C Cajazeiras VIII	Cajazeiras
147	Setor C Caminhos 5, 6 e 13	Cajazeiras VIII
148	Travessa São Paulo	Cajazeiras VII
149	Alameda das Espátódeas	Caminho das Árvores
150	Rua Taioba	Caminho das Árvores
151	Travessa da Rua Maria Romana	Campinas de Brotas
152	Rua Manari	Campinas de Brotas
153	Rua Sandra Machado	Canabrava

ITEM	LOGRADOURO	BAIRRO
154	Rua Procurador Nelson Castro	Canabrava
155	Rua 27 – 1ª Etapa de Castelo Branco	Castelo Branco
156	Rua Direta de Dom Lucas	Castelo Branco
157	Alto do Formoso	Cosme de Farias
158	Dique de Tororó	Nazaré
159	Rua das Ancilas do Menino Jesus	Dom Avelar
160	Rua Fernando de São Paulo/Conjunto Doron A	Doron
161	Conjunto Doron	Doron
162	Avenida Aliomar Baleeiro	Estrada Velha do Aeroporto
163	Conjunto Edgard Santos	Engenho Velho de Brotas
164	Rua Antônio Costa	Engenho Velho de Brotas
165	Alto das Pombas – Final de Linha	Federação
166	Rua Piratancara	Horto Florestal
167	Via Exclusiva Iguatemi	Iguatemi
168	Av. Jorge Amado	Imbuí
169	Rua Lagoa Dourada	Itacaranha
170	Rua Pedra Azul	Itacaranha
171	Rua Dr. Hosannah de Oliveira	Itaigara
172	Rotatória de Itapuã/Ladeira do Abaeté	Itapuã
173	Rua da Central	Liberdade
174	Ladeira de Luís Anselmo	Luis Anselmo
175	Alto de São Jorge	Mal. Rondon
176	Rua Dr. Mário Pereira Filho	Massaranduba
177	Rua Júlio Jardim Pampulha	Mata Escura
178	Travessa Juvenal Alcântara	Matatu
179	Av. Aliomar Baleeiro – Sentido Mussurunga	Mussurunga
180	Rua Inês	Nordeste de Amaralina
181	Rua José do Amaral	Nordeste de Amaralina
182	Alameda Santa Maria	Nova Brasília



ITEM	LOGRADOURO	BAIRRO
183	Vale do Ogunjá	Ogunjá
184	Av. Octávio Mangabeira	Orla
185	Rua Osmar Macedo	P. do Flamengo
186	Rua Doutor Evandro Bathalha	P. do Flamengo
187	Rua Antônio Augusto Machado/Rua Desembargador Adolfo Leitão Guerra	P. do Flamengo
188	Av. Paralela Parque De Exposições	Paralela
189	Av. Tamburugy	Patamares
190	Ladeira Do Curió Mirante De Periperi	Periperi
191	1ª Travessa Saturno	Pernambués
192	Rua Bambolê	Pero Vaz
193	Av. Orlando Gomes Orla Sentido Paralela	Piatã
194	Rua da Bolívia Sentido Pau da Lima	Pirajá
195	Rua Marquês de Queluz	Pituaçu
196	Rua Hilton Rodrigues	Pituba
197	Rua Clara Nunes	Pituba
198	Rua Zapata	Plataforma
199	Arraial do Retiro	Retiro
200	Rua Conselheiro Pedro Luiz	Rio Vermelho
201	Fim de Linha de Saboeiro	Saboeiro
202	Rua João XXIII	Santa Cruz
203	Rua Paraíso	Santo Inácio
204	Rua Beira Dique	São Caetano
205	Boa Vista São Caetano	São Caetano
206	Avenida São Cristóvão	São Cristóvão
207	Rua São Carlos	São Gonçalo do Retiro
208	Rua Ponciano Ferreira dos Santos	São Marcos
209	Rua Humberto Silva	São Tomé Paripe
210	Rua da Horta Saramandaia	Saramandaia

ITEM	LOGRADOURO	BAIRRO
211	Rua Direita de 7 de Abril Final de Linha	Sete de Abril
212	Alameda Praia de Tramandaí	Stella Maris
213	Rua Doutor José Peroba/Cassilandro Barbuda/Padre Cassemiro Quiroga	Stiep/Imbui
214	Av. Afrânio Peixoto	Subúrbio
215	Rua Santíssima Trindade	Sussuarana
216	Rua Bahia	Tancredo Neves
217	Conjunto Arvoredo	Tancredo Neves
218	Rua 2 de Julho	Trobogy
219	Rua Direta do Uruguai	Uruguai
220	Rua Nordestina	Vale das Pedrinhas
221	1ª Travessa Salomé	Vale das Pedrinhas

Fonte: DOP – Diretoria de Operações (2016)

## MANUTENÇÃO DE ÁREAS VERDES

A manutenção de áreas verdes compreende atividades como poda de árvores e gramados, remoção de galhos caídos e vegetais mortos, além dos tratamentos culturais, que envolvem capina seletiva, substituição de espécies, correção do pH do solo, e controle de pragas e doenças. Associados a um processo contínuo de irrigação (especialmente de gramados e plantas ornamentais), todos estes serviços são fundamentais para assegurar a estética da paisagem e a sobrevivência da vegetação.

**TABELA 8 – MANUTENÇÃO DE ÁREAS VERDES EM 2013–2016**

ITEM	SERVIÇO	UNIDADE	QUANT.
1	Poda de árvores	un	126.637
2	Poda de grama	m <sup>2</sup>	3.820.510
3	Erradicação de árvores	un	2.669
4	Plantio de árvores e arbustos	un	8.571

Fonte: DOP – Diretoria de Operações (2016)



## REQUALIFICAÇÃO DE MONUMENTOS E PRÉDIOS PÚBLICOS

**TABELA 9 – MONUMENTOS E PRÉDIOS PÚBLICOS RECUPERADOS EM 2013–2016**

ITEM	SERVIÇO
1	Reforma dos Fortes São de Diogo e Santa Maria
2	Recuperação da Cobertura do Mercado de Água de Meninos
3	Revestimento e cobertura do Canal Churupita
4	Melhoramentos da infraestrutura urbana do Bairro do Marotinho – Bom Juá
5	Requalificação da Praça Rio Branco
6	Requalificação do Mercado do Peixe do Rio Vermelho
7	Recuperação do Mercado Modelo
8	Requalificação da Orla Marítima – Trecho 2 da Ribeira

Fonte: DOP – Diretoria de Operações (2016)



### COMPANHIA DE DESENVOLVIMENTO URBANO DE SALVADOR (DESAL)

Empresa de sociedade de economia mista, a DESAL tem como atividade principal a fabricação de pré-moldados em concreto e argamassa armada, estrutura metálica, além da montagem e comercialização de equipamentos públicos e mobiliários urbanos. Apesar de ser mais conhecida como fabricante de pré-moldados, a DESAL vem atuando nos últimos anos em obras e serviços de manutenção e conservação, o que tem permitido à Prefeitura devolver à comunidade carentes áreas e espaços públicos recuperados, dotados de equipamentos de lazer e mobiliários urbanos.

### REALIZAÇÕES 2013–2016

Durante esta gestão, a atuação da Desal foi direcionada para quatro principais ações:

- Execução de intervenções ágeis de manutenção e requalificação de logradouros públicos, para diminuir o impacto dos atos de vandalismo.
- Construção e requalificação de espaços urbanos e praças públicas, de modo a proporcionar às comunidades ambientes apropriados ao lazer, principalmente nas regiões mais carentes da cidade.
- Produção de pré-moldados de mobiliário e infraestrutura urbana, para atender às diversas obras da cidade.
- Interação junto a SEMOB, SUCOM, SINDEC e TRANSALVADOR, para viabilizar a execução de passarelas nos pontos críticos de tráfego identificados por estes órgãos especializados.

No âmbito da requalificação de espaços urbanos, destacam-se, dentre as principais realizações da DESAL/SEMAN, a construção, recuperação, reforma e manutenção de praças, instalação de academias de saúde, manutenção de logradouros e prédios públicos e recuperação de passarelas. As tabelas abaixo apresentam um resumo das principais intervenções da DESAL/SEMAN no período 2013–2016.

#### QUADRO RESUMO REQUALIFICAÇÕES DE ESPAÇOS URBANOS

PRAÇAS		198					
PRAÇAS 2013							
Nº	AÇÃO	ENDEREÇO	STATUS	BAIRRO	ÍNICIO DE OBRA	FINAL DE OBRA	PREFEITURA-BAIRRO
1	CONSTRUÇÃO	Praça São Januário	CONCLUÍDA	Águas Claras	Jan/13	Mar/13	CAJAZEIRAS
2	CONSTRUÇÃO	Praça Irmã Dulce	CONCLUÍDA	Mata Escura	Mar/13	Jul/13	CABULA/ TANCREDO NEVES
3	CONSTRUÇÃO	Praça Av. Vasco da Gama - Via exclusiva	CONCLUÍDA	Rio Vermelho	Fev/13	Fev/13	BARRA/ PITUBA
4	CONSTRUÇÃO	Praça Vale das Pedrinhas	CONCLUÍDA	Vale das Pedrinhas	Mai/13	Jul/13	BARRA/ PITUBA
5	REFORMA	Mirante da Ladeira da Montanha / Preguiça	CONCLUÍDA	Centro	Nov/13	Dez/13	CENTRO/ BROTAS

## PRAÇAS 2013

Nº	AÇÃO	ENDEREÇO	STATUS	BAIRRO	ÍNICIO DE OBRA	FINAL DE OBRA	PREFEITURA-BAIRRO
6	REFORMA	Praça Final de Linha de Cosme de Farias	CONCLUÍDA	Cosme de Farias	Mai/13	Ago/13	CENTRO/ BROTAS
7	REFORMA	Praça Belo Horizonte	CONCLUÍDA	Pituba	Nov/13	Dez/13	BARRA/ PITUBA
8	REFORMA	Praça do Bariri	CONCLUÍDA	Plataforma	Ago/13	Set/13	SUBÚRBIO

## PRAÇAS 2014

Nº	AÇÃO	ENDEREÇO	STATUS	BAIRRO	ÍNICIO DE OBRA	FINAL DE OBRA	PREFEITURA-BAIRRO
9	CONSTRUÇÃO	Praça Lourival Costa	CONCLUÍDA	Águas Claras	Dez/13	Mar/14	CAJAZEIRAS
10	CONSTRUÇÃO	Praça no Caminho 06	CONCLUÍDA	Águas Claras	Mai/14	Nov/14	CAJAZEIRAS
11	CONSTRUÇÃO	Praça Alto do Cabrito	CONCLUÍDA	Alto do Cabrito	Fev/14	Nov/14	LIBERDADE/SÃO CAETANO
12	CONSTRUÇÃO	Praça na Rua Tancredo Neves	CONCLUÍDA	Bairro da Paz	Mar/14	Jul/14	ITAPUÁ/ IPITANGA
13	CONSTRUÇÃO	Praça Nelson Mandela	CONCLUÍDA	Bairro da Paz	Ago/14	Out/14	ITAPUÁ/ IPITANGA
14	CONSTRUÇÃO	Praça Santo Agostinho	CONCLUÍDA	Brotas	Mar/14	Jun/14	CENTRO/ BROTAS
15	CONSTRUÇÃO	Praça da Rua Paraipaba - Brotas	CONCLUÍDA	Brotas	Dez/13	Ago/14	CENTRO/ BROTAS
16	CONSTRUÇÃO	Praça na Alameda Três Mangueiras - Canabrava	CONCLUÍDA	Canabrava	Mar/14	Set/14	PAU DA LIMA
17	CONSTRUÇÃO	Reordenamento de ambulantes Av. Sete - Beco do Mucambinho	CONCLUÍDA	Centro	Jun/13	Jun/14	CENTRO/ BROTAS
18	CONSTRUÇÃO	Reordenamento de ambulantes Av. Sete - Rua do Cabeça	CONCLUÍDA	Centro	Jun/13	Jun/14	CENTRO/ BROTAS
19	CONSTRUÇÃO	Reordenamento de ambulantes Av. Sete - Beco Maria Paz	CONCLUÍDA	Centro	Jun/13	Jun/14	CENTRO/ BROTAS
20	CONSTRUÇÃO	Reordenamento de ambulantes Av. Sete e Av. Joana Angélica - Rua Portão da Piedade	CONCLUÍDA	Centro	Jun/13	Jun/14	CENTRO/ BROTAS
21	CONSTRUÇÃO	Reordenamento de ambulantes Av. Sete e Av. Joana Angélica - Travessa 21 de Abril	CONCLUÍDA	Centro	Jun/13	Jun/14	CENTRO/ BROTAS
22	CONSTRUÇÃO	Reordenamento de ambulantes Av. Joana Angélica - Travessa 24 de Fevereiro	CONCLUÍDA	Centro	Jun/13	Jun/14	CENTRO/ BROTAS
23	CONSTRUÇÃO	Reordenamento de ambulantes Av. Joana Angélica - Praça Carneiro Ribeiro	CONCLUÍDA	Centro	Jun/13	Jun/14	CENTRO/ BROTAS

## PRAÇAS 2014

Nº	AÇÃO	ENDEREÇO	STATUS	BAIRRO	ÍNICIO DE OBRA	FINAL DE OBRA	PREFEITURA-BAIRRO
24	CONSTRUÇÃO	Reordenamento de ambulantes Av. Joana Angélica - Rua Coqueiros da Piedade	CONCLUÍDA	Centro	Jun/13	Jun/14	CENTRO/ BROTAS
25	CONSTRUÇÃO	Reordenamento de ambulantes Av. Sete - Largo do Rosário	CONCLUÍDA	Centro	Jun/13	Jun/14	CENTRO/ BROTAS
26	CONSTRUÇÃO	Praça São João - Nova Esperança	CONCLUÍDA	CIA / Aeroporto	Fev/14	Out/14	ITAPUÃ/ IPITANGA
27	CONSTRUÇÃO	Praça sob o Viaduto Raul Seixas	CONCLUÍDA	Iguatemi	Jul/14	Out/14	BARRA/ PITUBA
28	RECONSTRUÇÃO	Praça Afro Brasil - Bairro Massaranduba	CONCLUÍDA	Itapagipe / Massaranduba	Mar/14	Nov/14	CIDADE BAIXA
29	CONSTRUÇÃO	Praça Canal Central - Bate Estaca	CONCLUÍDA	Itapagipe / Uruguai	Jul/13	Jul/14	CIDADE BAIXA
30	CONSTRUÇÃO	Praça Major Salvador Aragão - Liberdade	CONCLUÍDA	Liberdade	Fev/14	Nov/14	LIBERDADE/SÃO CAETANO
31	RECONSTRUÇÃO	Praça Raimundo Freixeiros - Sieiro	CONCLUÍDA	Liberdade	Abr/14	Dez/14	LIBERDADE/SÃO CAETANO
32	CONSTRUÇÃO	Praça na Vila Nova Esperança	CONCLUÍDA	Pau da Lima	Abr/13	Mar/14	PAU DA LIMA
33	CONSTRUÇÃO	Praça Largo do Retiro	CONCLUÍDA	Retiro	Jul/13	Ago/14	LIBERDADE/SÃO CAETANO
34	CONSTRUÇÃO	Praça na Rua Artindo Teles - Santa Mônica	CONCLUÍDA	Santa Mônica	Mar/14	Jul/14	LIBERDADE/SÃO CAETANO
35	RECONSTRUÇÃO	Praça Geraldo Galo	CONCLUÍDA	Sussuarana	Jul/14	Set/14	CABULA/ TANCREDO NEVES
36	CONSTRUÇÃO	Praças do Bate Estaca Nº 1- Uruguai	CONCLUÍDA	Uruguai	Jul/13	Jul/14	CIDADE BAIXA
37	CONSTRUÇÃO	Praças do Bate Estaca Nº 2- Uruguai	CONCLUÍDA	Uruguai	Jul/13	Jul/14	CIDADE BAIXA
38	CONSTRUÇÃO	Praças do Bate Estaca Nº 3- Uruguai	CONCLUÍDA	Uruguai	Jul/13	Jul/14	CIDADE BAIXA
39	CONSTRUÇÃO	Praças do Bate Estaca Nº 4- Uruguai	CONCLUÍDA	Uruguai	Jul/13	Jul/14	CIDADE BAIXA
40	CONSTRUÇÃO	Praças do Bate Estaca Nº 5- Uruguai	CONCLUÍDA	Uruguai	Jul/13	Jul/14	CIDADE BAIXA
41	CONSTRUÇÃO	Praça Av. Bahia - Bairro Valéria	CONCLUÍDA	Valéria	Dez/13	Jul/14	VALÉRIA
42	REFORMA	Praça Cruz da Redenção	CONCLUÍDA	Brotas	Ago/14	Set/14	CENTRO/ BROTAS
43	REFORMA	PRAÇA DO HORTO	CONCLUÍDA	CALAFATE	Out/14	Out/14	LIBERDADE/SÃO CAETANO
44	REFORMA	EXECUÇÃO DE ESPAÇO DE LAZER	CONCLUÍDA	CALAFATE	Jul/14	Ago/14	LIBERDADE/SÃO CAETANO

## PRAÇAS 2014

Nº	AÇÃO	ENDEREÇO	STATUS	BAIRRO	ÍNICIO DE OBRA	FINAL DE OBRA	PREFEITURA-BAIRRO
45	REFORMA	Praça da Piedade	CONCLUÍDA	Centro	Out/13	Mar/14	CENTRO/ BROTAS
46	REFORMA	Praça Ana Lúcia Magalhães - Pituba	CONCLUÍDA	Itaigara	Jul/14	Nov/14	BARRA/ PITUBA
47	REFORMA	Praça da Sé /Praça da Cruz Caída- Centro	CONCLUÍDA	Praça da Sé	Nov/13	Jun/14	CENTRO/ BROTAS

## PRAÇAS 2015

Nº	AÇÃO	ENDEREÇO	STATUS	BAIRRO	ÍNICIO DE OBRA	FINAL DE OBRA	PREFEITURA-BAIRRO
48	CONSTRUÇÃO	Praça Rua Gilberto Bastos - Arenoso	CONCLUÍDA	Arenoso	Ago/14	Ago/15	CABULA/ TANCREDO NEVES
49	CONSTRUÇÃO	URBANIZAÇÃO DO ENTORNO DA QUADRA HELENA MAGALHÃES / RUA OITO DE DEZEMBRO	OBRA EXECUTADA - 1ª ETAPA	BOA VISTA DE SÃO CAETANO	Out/15	Dez/15	LIBERDADE/SÃO CAETANO
50	CONSTRUÇÃO	Praça Renato Mendonça - Boca do Rio	CONCLUÍDA	Boca do Rio	Out/14	Mar/15	ITAPUÁ/ IPITANGA
51	CONSTRUÇÃO	Áreas de convivência na marginal da Av. ACM	CONCLUÍDA.	Brotas	Mai/15	Dez/15	CENTRO/ BROTAS
52	CONSTRUÇÃO	Praça Plano Inclinado	CONCLUÍDA	Calçada	Mar/15	Dez/15	CIDADE BAIXA
53	CONSTRUÇÃO	Praça na Rua Direta - Castelo Branco	CONCLUÍDA	Castelo Branco	Fev/15	Jun/15	CAJAZEIRAS
54	CONSTRUÇÃO	Praça de Castelo Branco 1ª Etapa - Rua dos Profetas	CONCLUÍDA	Castelo Branco	Fev/15	Set/15	CAJAZEIRAS
55	CONSTRUÇÃO	Reordenamento de ambulantes Av. Sete - Rua da Força	CONCLUÍDA	Centro	Jan/15	Fev/15	CENTRO/ BROTAS
56	CONSTRUÇÃO	Reordenamento de ambulantes Av. Sete - Rua Nova de S. Bento	CONCLUÍDA	Centro	Abr/15	Set/15	CENTRO/ BROTAS
57	CONSTRUÇÃO	Reordenamento de ambulantes Av. Sete - Rua 11 de Junho	CONCLUÍDA	Centro	Abr/15	Set/15	CENTRO/ BROTAS
58	RECONSTRUÇÃO	Praça Barão do Rio Branco - Relógio de São Pedro	CONCLUÍDA	Centro	Set/14	Set/15	CENTRO/ BROTAS
59	CONSTRUÇÃO	Pavimentação da área externa do Terreiro do Gantois	CONCLUÍDA	Federação	Abr/15	Jun/15	BARRA/ PITUBA
60	CONSTRUÇÃO	Praça Campo do Areal - Rua Clóvis de Almeida Maia - Ribeira	CONCLUÍDA	Itapagipe / Ribeira	Ago/14	Set/15	CIDADE BAIXA
61	CONSTRUÇÃO	PRAÇA ÁREA EXTERNA MERCADO DE ITAPUÁ	CONCLUÍDA	ITAPUÁ	Dez/15	Dez/15	ITAPUÁ/ IPITANGA

## PRAÇAS 2015

Nº	AÇÃO	ENDEREÇO	STATUS	BAIRRO	ÍNICIO DE OBRA	FINAL DE OBRA	PREFEITURA-BAIRRO
62	CONSTRUÇÃO	Praça Jardim Cajazeiras	CONCLUÍDA	Jardim Cajazeiras	Fev/15	Jul/15	PAU DA LIMA
63	RECONSTRUÇÃO	Praça Largo do Tanque	CONCLUÍDA	Largo do Tanque	Set/15	Dez/15	LIBERDADE/SÃO CAETANO
64	CONSTRUÇÃO	Praça Rua Divisa Nova	CONCLUÍDA	Lobato	Mar/14	Set/15	CIDADE BAIXA
65	CONSTRUÇÃO	Praça Maestro Durval - Setor J - Mussurunga II	CONCLUÍDA	Mussurunga	Mar/15	Nov/15	ITAPUÁ/ IPITANGA
66	CONSTRUÇÃO	Praça Av. Edgar Santos - Narandiba	CONCLUÍDA	Narandiba	Jun/14	Mar/15	CABULA/ TANCREDO NEVES
67	CONSTRUÇÃO	Praça Alameda ACM (Coroadó)	CONCLUÍDA	Pau da Lima	Dez/14	Jul/15	PAU DA LIMA
68	RECONSTRUÇÃO	FIM DE LINHA DE PERO VAZ	CONCLUÍDA	PERO VAZ	Out/15	Dez/15	LIBERDADE/SÃO CAETANO
69	RECONSTRUÇÃO	Praça Conjunto Metro I - Pirajá	CONCLUÍDA	Pirajá	Jul/15	Ago/15	PAU DA LIMA
70	CONSTRUÇÃO	Projeto de Urbanização da Favelinha - Av. Magalhães Neto	CONCLUÍDA	Pituba	Jun/15	Dez/15	BARRA/ PITUBA
71	CONSTRUÇÃO	Praça Rua Fonte da Bica - São Gonçalo do Retiro	CONCLUÍDA	Retiro	Jul/14	Jul/15	LIBERDADE/SÃO CAETANO
72	CONSTRUÇÃO	Praça São Gonçalo do Retiro	CONCLUÍDA	Retiro	Set/14	Jul/15	LIBERDADE/SÃO CAETANO
73	CONSTRUÇÃO	Área próxima a Praça Irmã Dulce	CONCLUÍDA	Roma	Jun/15	Jul/15	CIDADE BAIXA
74	RECONSTRUÇÃO	Praça do Largo de São Bento	CONCLUÍDA	São Bento	Set/14	Set/15	CENTRO/ BROTAS
75	CONSTRUÇÃO	Praça Fim de Linha de Boa Vista de São Caetano	CONCLUÍDA	São Caetano	Dez/14	Dez/15	LIBERDADE/SÃO CAETANO
76	CONSTRUÇÃO	Praça da Estrada de Campinas de Pirajá	CONCLUÍDA	São Caetano	Mai/15	Dez/15	LIBERDADE/SÃO CAETANO
77	CONSTRUÇÃO	Praça na Rua Nova do Camurujipe	CONCLUÍDA	São Caetano	Mai/15	Jul/15	LIBERDADE/SÃO CAETANO
78	CONSTRUÇÃO	Praça Final de Linha de Sete de Abril	CONCLUÍDA	Sete de Abril	Mar/15	Jul/15	PAU DA LIMA
79	REFORMA	Praça Fim de Linha do Arenoso	CONCLUÍDA	Arenoso	Jul/14	Ago/15	CABULA/ TANCREDO NEVES
80	REFORMA	Urbanização Praça Canteiro Central da Av. Garibaldi	CONCLUÍDA	Av. Garibaldi	Fev/15	Mai/15	BARRA/ PITUBA
81	REFORMA	Praça da Paz Celestial	CONCLUÍDA	Bairro da Paz	Ago/15	Nov/15	ITAPUÁ/ IPITANGA
82	REFORMA	Praça das Artes	CONCLUÍDA	Candeal	Dez/14	Mar/15	CENTRO/ BROTAS

## PRAÇAS 2015

Nº	AÇÃO	ENDEREÇO	STATUS	BAIRRO	ÍNICIO DE OBRA	FINAL DE OBRA	PREFEITURA-BAIRRO
83	REFORMA	Praça na Rua2, Quadra 8 - 2º etapa	OBRA CONCLUÍDA-1º ETAPA	Castelo Branco	Abr/15	Jun/15	CAJAZEIRAS
84	REFORMA	Praça Tv. João de Deus	CONCLUÍDA	Lobato	Mai/15	Set/15	CIDADE BAIXA
85	REFORMA	Praça Santos Dumont	CONCLUÍDA	Pituba	Set/14	Mar/15	BARRA/ PITUBA
86	REFORMA	Praça Lagoa dos Patos	CONCLUÍDA	Pituba	Dez/14	Mar/15	BARRA/ PITUBA
87	REFORMA	Praça São Bras	CONCLUÍDA	Plataforma	Out/15	Mar/16	SUBÚRBIO
88	REFORMA	Praça da Ribeira (Estaleiro)	CONCLUÍDA	Ribeira	Out/15	Dez/15	CIDADE BAIXA
89	REFORMA	Praça da Matriz - São Cristóvão	CONCLUÍDA	São Cristóvão	Mar/15	Nov/15	ITAPUÃ/ IPITANGA
90	REFORMA	Praça Rótula de São Rafael	CONCLUÍDA	São Marcos	Fev/15	Jul/15	PAU DA LIMA
91	REFORMA	Praça Dodô e Osmar - Tororó	CONCLUÍDA	Tororó	Set/14	Mar/15	CENTRO/ BROTAS

## PRAÇAS 2016

Nº	AÇÃO	ENDEREÇO	STATUS	BAIRRO	ÍNICIO DE OBRA	FINAL DE OBRA	PREFEITURA-BAIRRO
92	CONSTRUÇÃO	PRAÇA NA RUA MUNIZ TRAVASSOS	CONCLUÍDA	ALTO DE COUTOS	Jul/16	Jul/16	SUBÚRBIO
93	CONSTRUÇÃO	URBANIZAÇÃO ÁREA VIZINHA AO CAMPO DO TOREBÃO	CONCLUÍDA	BOA VIAGEM	Jun/16	Jun/16	CIDADE BAIXA
94	RECONSTRUÇÃO	FIM DE LINHA DE BOCA DA MATA	CONCLUÍDA	BOCA DA MATA	Out/15	Jun/16	CAJAZEIRAS
95	RECONSTRUÇÃO	PRAÇA FINAL DE LINHA DE BOCA DO RIO	CONCLUÍDA	BOCA DO RIO	Mar/16	Jun/16	ITAPUÃ/ IPITANGA
96	CONSTRUÇÃO	PRAÇA DA BÍBLIA (OGUNJÁ)	CONCLUÍDA	BROTAS	Jan/16	Jul/16	CENTRO/ BROTAS
97	CONSTRUÇÃO	PRAÇA LALITA COSTA-VILA LAURA	CONCLUÍDA	BROTAS	Jul/16	Out/16	CENTRO/ BROTAS
98	RECONSTRUÇÃO	PRAÇA CONJUNTO ACM	CONCLUÍDA	CABULA	Mai/16	Ago/16	CABULA/ TANCREDO NEVES
99	RECONSTRUÇÃO	PRAÇA CORONEL OSVALDO DO ROSÁRIO	CONCLUÍDA	CAIXA D'ÁGUA	Jun/16	Jul/16	LIBERDADE/SÃO CAETANO
100	CONSTRUÇÃO	PRAÇA CAJAZEIRAS VIII-CAMINHO 9	CONCLUÍDA	CAJAZEIRAS	Mar/16	Jul/16	CAJAZEIRAS
101	CONSTRUÇÃO	PRAÇA ROTATORIA DE CAJ.X	CONCLUÍDA	CAJAZEIRAS	Jun/16	Jul/16	CAJAZEIRAS
102	CONSTRUÇÃO	PRAÇA RIO CAMBONAS	CONCLUÍDA	CASTELO BRANCO	Fev/16	Jul/16	CAJAZEIRAS

## PRAÇAS 2016

Nº	AÇÃO	ENDEREÇO	STATUS	BAIRRO	ÍNICIO DE OBRA	FINAL DE OBRA	PREFEITURA-BAIRRO
103	CONSTRUÇÃO	URBANIZAÇÃO DE ÁREA PARA INSTALAÇÃO DE ACADEMIA DE SAÚDE NA AVENIDA CENTENÁRIO	CONCLUÍDA	CHAME-CHAME	Jan/16	Jan/16	BARRA/ PITUBA
104	RECONSTRUÇÃO	PRAÇA CALDAS BARBOSA (FINAL DE LINHA)	CONCLUÍDA	CIDADE NOVA	Dez/15	Mar/16	LIBERDADE/SÃO CAETANO
105	RECONSTRUÇÃO	PRAÇA SÃO JUDAS TADEU	CONCLUÍDA	CIDADE NOVA	Out/15	Mar/16	LIBERDADE/SÃO CAETANO
106	CONSTRUÇÃO	PARQUE SÃO BRÁS - URBANIZAÇÃO DO ENTORNO DO CAMPO DE FUTEBOL DO VALE DA MURIÇOCA	CONCLUÍDA	FEDERAÇÃO	Jun/15	Jun/16	BARRA/ PITUBA
107	CONSTRUÇÃO	Praça no Parque da Cidade-Espaço infantil	CONCLUÍDA	Itaigara	Fev/16	Jun/16	BARRA/ PITUBA
108	RECONSTRUÇÃO	Praça no Parque da Cidade-Praça dos idosos	CONCLUÍDA	Itaigara	Jan/16	Jun/16	BARRA/ PITUBA
109	CONSTRUÇÃO	PARQUE INFANTIL EQUOTERAPIA	CONCLUÍDA	ITAPUÃ	Mar/16	Mai/16	ITAPUÃ/ IPITANGA
110	RECONSTRUÇÃO	PRAÇA FINAL DE LINHA DE MARECHAL RONDON	CONCLUÍDA	MARECHAL RONDON	Dez/15	Set/16	LIBERDADE/SÃO CAETANO
111	CONSTRUÇÃO	PRAÇA IVO LORSCHTEITER	CONCLUÍDA	NOVA BRASILIA	Jul/16	Nov/16	PAU DA LIMA
112	CONSTRUÇÃO	PRAÇA ANTIGO MERCADO DE PERIPERI	CONCLUÍDA	PERIPERI	Out/15	Abr/16	SUBÚRBIO
113	CONSTRUÇÃO	PRAÇA NO PARQUE SÃO JUDAS TADEU	CONCLUÍDA	PERNAMBUEÉS	Out/15	Mar/16	CABULA/ TANCREDO NEVES
114	CONSTRUÇÃO	RUA PITUAÇU-GOLFO PÉRSICO	CONCLUÍDA	PITUAÇU	Jul/16	Set/16	ITAPUÃ/ IPITANGA
115	CONSTRUÇÃO	Praça na Av. Barros Reis	CONCLUÍDA	Retiro	Jul/14	Jul/16	LIBERDADE/SÃO CAETANO
116	CONSTRUÇÃO	PRAÇA REITOR MIGUEL CALMON	CONCLUÍDA	SÃO CAETANO	Mar/16	Jun/16	LIBERDADE/SÃO CAETANO
117	CONSTRUÇÃO	PRAÇA NO ALTO DA BOA VISTA	CONCLUÍDA	SÃO CRISTOVÃO	Dez/15	Jun/16	ITAPUÃ/ IPITANGA
118	CONSTRUÇÃO	PRAÇA RUA SÁ OLIVEIRA / TRAVESSA SÁ OLIVEIRA	CONCLUÍDA	SÃO JOÃO DO CABRITO	Out/15	Abr/16	SUBÚRBIO
119	RECONSTRUÇÃO	PRAÇA RUA PITUAÇU	CONCLUÍDA	SÃO MARCOS	Jul/16	Ago/16	PAU DA LIMA
120	CONSTRUÇÃO	Praça Morada do Mirante	CONCLUÍDA	Valéria	Mar/15	Abr/16	VALÉRIA



## PRAÇAS 2016

Nº	AÇÃO	ENDEREÇO	STATUS	BAIRRO	ÍNICIO DE OBRA	FINAL DE OBRA	PREFEITURA-BAIRRO
121	CONSTRUÇÃO	Praça Nova Brasília - Valéria	CONCLUÍDA	Valéria	Mar/16	Abr/16	VALÉRIA
122	CONSTRUÇÃO	PRAÇA FINAL DE LINHA DE VILA CANÁRIA	CONCLUÍDA	VILA CANÁRIA	Dez/15	Jun/16	PAU DA LIMA
123	CONSTRUÇÃO	Praça em Vista Alegre de Cima	CONCLUÍDA	Vista Alegre	Fev/16	Jul/16	SUBÚRBIO
124	REFORMA	PRAÇA DO CIGANO	CONCLUÍDA	ÁGUAS CLARAS	Jan/16	Ago/16	CAJAZEIRAS
125	REFORMA	PRAÇA NELSON MANDELA	CONCLUÍDA	BAIRRO DA PAZ	Ago/16	Out/16	ITAPUÃ/ IPITANGA
126	REFORMA	PRAÇA ALMIRANTE COELHO NETO	CONCLUÍDA	BARRIS	Ago/15	Mai/16	CENTRO/ BROTAS
127	REFORMA	PRAÇA ALTO DAS PEDRINHAS-LUIS ANSELMO	CONCLUÍDA	BROTAS	Jul/16	Ago/16	CENTRO/ BROTAS
128	REFORMA	PRAÇA DURVAL DE AGUIAR-LUIS ANSELMO	CONCLUÍDA	BROTAS	Jul/16	Ago/16	CENTRO/ BROTAS
129	REFORMA	PRAÇA ROTATÓRIA CAJAZEIRAS XI	CONCLUÍDA	CAJAZEIRAS	Jul/16	Ago/16	CAJAZEIRAS
130	REFORMA	PRAÇA CANABRAVA	CONCLUÍDA	CANABRAVA	Out/15	Mai/16	PAU DA LIMA
131	REFORMA	PRAÇA NA RUA ALBERTO PONDE	CONCLUÍDA	CANDEAL	Jul/16	Jul/16	CENTRO/ BROTAS
132	REFORMA	Av. Centenário - Serviços de Manutenção e Instalação de Academia de Saúde na Avenida Centenário	CONCLUÍDA	Chame-chame	Dez/15	Mar/16	BARRA/ PITUBA
133	REFORMA	FIM DE LINHA DE ALTO DE COUTOS	CONCLUÍDA	FAZENDA COUTOS	Dez/15	Jul/16	SUBÚRBIO
134	REFORMA	PRAÇA DO PADRE	CONCLUÍDA	FAZENDA COUTOS	Jan/16	Abr/16	SUBÚRBIO
135	REFORMA	PRAÇA REGINA GUIMARÃES	CONCLUÍDA	FAZENDA GRANDE III	Fev/16	Ago/16	CAJAZEIRAS
136	REFORMA	PRAÇA FINAL DE LINHA DO GARCIA	CONCLUÍDA	GARCIA	Nov/15	Abr/16	CENTRO/ BROTAS
137	REFORMA	PRAÇA ALEXANDRE FERNANDES	CONCLUÍDA	GARCIA	Dez/15	Fev/16	CENTRO/ BROTAS
138	REFORMA	PRAÇA DO BRONGO	CONCLUÍDA	IAPI	Ago/16	Ago/16	LIBERDADE/SÃO CAETANO
139	REFORMA	Espaço infantil na praça da Av. Jorge Amado	CONCLUÍDA	Imbuí	Mar/15	Jan/16	ITAPUÃ/ IPITANGA
140	REFORMA	PRAÇA RUA DA PALESTINA	CONCLUÍDA	ITACARANHA	Fev/16	Ago/16	SUBÚRBIO

## PRAÇAS 2016

Nº	AÇÃO	ENDEREÇO	STATUS	BAIRRO	ÍNICIO DE OBRA	FINAL DE OBRA	PREFEITURA-BAIRRO
141	REFORMA	PRAÇA RUA AFONSO RUY	CONCLUÍDA	ITAIGARA	Out/15	Jun/16	BARRA/ PITUBA
142	REFORMA	PRAÇA COLINA ITAPUA	CONCLUÍDA	ITAPUA	Ago/16	Out/16	ITAPUÃ/ IPITANGA
143	REFORMA	PRAÇA RUA DEP. PAULO JACKSON - BAIXA DO TUBO - ALTO DO COQUEIRINHO	CONCLUÍDA	ITAPUÃ	Dez/15	Set/16	ITAPUÃ/ IPITANGA
144	REFORMA	PRAÇA DO CORETO	CONCLUÍDA	ITAPUÃ	Dez/15	Jun/16	ITAPUÃ/ IPITANGA
145	REFORMA	PRAÇA JENIPAPEIRO	CONCLUÍDA	ITAPUÃ	Ago/16	Jun/16	ITAPUÃ/ IPITANGA
146	REFORMA	PRAÇA RUA MUCAMBO (PRAÇA GRAMADO)	CONCLUÍDA	LOBATO	Fev/16	Jun/16	CIDADE BAIXA
147	REFORMA	PRAÇA NA RUA LOPES TROVÃO-LARGO DA MASSARANDUBA	CONCLUÍDA	MASSARANDUBA	Ago/16	Ago/16	CIDADE BAIXA
148	REFORMA	FINAL DE LINHA NOVA BRASÍLIA	CONCLUÍDA	NOVA BRASILIA	Nov/15	Jun/16	PAU DA LIMA
149	REFORMA	PRAÇA SÃO BENEDITO	CONCLUÍDA	NOVA BRASILIA	Nov/15	Jun/16	PAU DA LIMA
150	REFORMA	PRAÇA MENINAS DO BRASIL	CONCLUÍDA	ONDINA	Jul/16	Ago/16	BARRA/ PITUBA
151	REFORMA	PRAÇA ROTATÓRIA DE PARIPE	CONCLUÍDA	PARIPE	Jun/16	Jul/16	SUBÚRBIO
152	REFORMA	FIM DE LINHA MIRANTES DE PERIPERI	CONCLUÍDA	PERIPERI	Out/15	Abr/16	SUBÚRBIO
153	REFORMA	PRAÇA NOSSA SENHORA DA LUZ	CONCLUÍDA	PITUBA	Mar/16	Jun/16	BARRA/ PITUBA
154	REFORMA	PRAÇA ENTORNO DA QUADRA DA RUA ALIANÇA	CONCLUÍDA	PRAIA GRANDE	Jan/16	Jun/16	SUBÚRBIO
155	REFORMA	PRAÇA CARLOS BATALHA	CONCLUÍDA	RIO VERMELHO	Mai/16	Jun/16	BARRA/ PITUBA
156	REFORMA	PRAÇA VIETNÃ DO SUL - CHAPADA	CONCLUÍDA	SANTA CRUZ	Mai/16	Ago/16	BARRA/ PITUBA
157	REFORMA	PRAÇA SANTA CRUZ	CONCLUÍDA	SANTA CRUZ	Jul/16	Mai/16	BARRA/ PITUBA
158	REFORMA	REFORMA DO LARGO SANTO ANTONIO ALÉM DO CARMO (SANTO ANTONIO)	CONCLUÍDA	SANTO ANTONIO ALÉM DO CARMO	Fev/16	Jun/16	CENTRO/ BROTAS
159	REFORMA	LADEIRA DA ALEGRIA	CONCLUÍDA	SÃO CAETANO	Ago/16	Out/16	LIBERDADE/SÃO CAETANO
160	REFORMA	REFORMA DA PRAÇA CONJUNTO COLINAS DE PITUAÇU	CONCLUÍDA	SÃO RAFAEL	Dez/15	Abr/16	PAU DA LIMA
161	REFORMA	Requalificação da Praça de Stella Maris	CONCLUÍDA	Stella Mares	Fev/15	Set/16	ITAPUÃ/ IPITANGA

## PRAÇAS 2016

Nº	AÇÃO	ENDEREÇO	STATUS	BAIRRO	ÍNICIO DE OBRA	FINAL DE OBRA	PREFEITURA-BAIRRO
162	REFORMA	PRAÇA RUA DA MATRIZ - AV. NOSSA SENHORA DA CONCEIÇÃO	CONCLUÍDA	VALÉRIA	Fev/16	Abr/16	VALÉRIA

## PRAÇAS 2016

Nº	AÇÃO	ENDEREÇO	STATUS	BAIRRO	ÍNICIO DE OBRA	FINAL DE OBRA	PREFEITURA-BAIRRO
163	RECONSTRUÇÃO	PRAÇA LADEIRA DO ACUPE DE BROTAS	OBRA EM EXECUÇÃO	ACUPE DE BROTAS	Set/16		CENTRO/BROTAS
164	REFORMA	PRAÇA BRAZ DO AMARAL	OBRA EM EXECUÇÃO	BOMFIM	ju/l16		CIDADE BAIXA
165	REFORMA	PRAÇA BAIXA DA TORRE- DANIEL LISBOA	OBRA EM EXECUÇÃO	BROTAS	ju/l16		CENTRO/BROTAS
166	REFORMA	PRAÇA LADEIRA DO CAPOTEIRO-VILA LAURA	OBRA EM EXECUÇÃO	BROTAS	Ago/16		CENTRO/BROTAS
167	REFORMA	PRAÇA NA RUA JUAZEIRO	OBRA EM EXECUÇÃO	CAIXA D'ÁGUA	Set/16		LIBERDADE/SÃO CAETANO
168	CONSTRUÇÃO	PRAÇA NA RUA FERNANDO ESCARIZ	OBRA EM EXECUÇÃO	CAJAZEIRAS XI	Set/16		CAJAZEIRAS
169	REFORMA	PRAÇA FINAL DE LINHA DO CALABETÃO	OBRA EM EXECUÇÃO	CALABETÃO	Jun/16		CABULA/ TANCREDO NEVES
170	REFORMA	PRAÇA NA RUA I	OBRA EM EXECUÇÃO	CASTELO BRANCO	Set/16		CAJAZEIRAS
171	CONSTRUÇÃO	PRAÇA RUA DOS FRANCISCANOS-DOM AVELAR	OBRA EM EXECUÇÃO	DOM AVELAR	ju/l16		CAJAZEIRAS
172	CONSTRUÇÃO	PRAÇA RUA OSVALDO SÁ MENEZES-FAZENDA GRANDE I	OBRA EM EXECUÇÃO	FAZENDA GRANDE I	ju/l16		CAJAZEIRAS
173	REFORMA	PRAÇA JULIETA FAEL	OBRA EM EXECUÇÃO	FAZENDA GRANDE II	Set/16		CAJAZEIRAS
174	CONSTRUÇÃO	PRAÇA DAS AMENDOEIRAS	OBRA EM EXECUÇÃO	IAPI	Mar/16		LIBERDADE/SÃO CAETANO
175	REFORMA	PRAÇA CONJUNTO ILHA AMARELA- RUA PACAEMBU	OBRA EM EXECUÇÃO	ILHA AMARELA	Set/16		SUBÚRBIO
176	REFORMA	PRAÇA DA SEREIA	OBRA EM EXECUÇÃO	ITAIGARA	Fev/16		BARRA/ PITUBA
177	REFORMA	PRAÇA CARLOS TORRES	OBRA EM EXECUÇÃO	ITAPUA	Ago/16		ITAPUÃ / IPITANGA
178	REFORMA	PRAÇA TENENTE BENTO	OBRA EM EXECUÇÃO	ITAPUÃ	Ago/16		ITAPUÃ / IPITANGA
179	REFORMA	PRAÇA JORGE LINS FREIRE	OBRA EM EXECUÇÃO	JARDIM DE ALAH	Set/16		ITAPUÃ/ IPITANGA

## PRAÇAS 2016

Nº	AÇÃO	ENDEREÇO	STATUS	BAIRRO	ÍNICIO DE OBRA	FINAL DE OBRA	PREFEITURA-BAIRRO
180	CONSTRUÇÃO	PRAÇA RUA IBIPORÃ	OBRA EM EXECUÇÃO	MASSARANDUBA	Ago/16		CIDADE BAIXA
181	CONSTRUÇÃO	PRAÇA NO COND. RECANTO DO CAJUEIRO	OBRA EM EXECUÇÃO	MATA ESCURA	Set/16		CABULA/ TANCREDO NEVES
182	REFORMA	PRAÇA DA PAMPULHA	OBRA EM EXECUÇÃO	MATA ESCURA	Set/16		CABULA/ TANCREDO NEVES
183	REFORMA	PRAÇA NA RUA FORTUNA- MANOELITO VARGAS	OBRA EM EXECUÇÃO	PERIPERI	Ago/16		SUBÚRBIO
184	CONSTRUÇÃO	PRAÇA FINAL DE LINHA DE PERNAMBUÉS	OBRA EM EXECUÇÃO	PERNAMBUEÉS	Ago/16		CABULA/ TANCREDO NEVES
185	CONSTRUÇÃO	PRAÇA NA RUA DA GRATIDÃO	OBRA EM EXECUÇÃO	PIATÃ	Ago/16		ITAPUÃ / IPITANGA
186	REFORMA	LARGO DO ALTO DO CRUZEIRO	OBRA EM EXECUÇÃO	PRAIA GRANDE	Ago/16		SUBÚRBIO
187	CONSTRUÇÃO	PRAÇA LADEIRA DE SANTO ANTÔNIO-SÃO GONÇALO DO RETIRO	OBRA EM EXECUÇÃO	RETIRO	Ago/16		LIBERDADE/SÃO CAETANO
188	CONSTRUÇÃO	PRAÇA FINAL DE LINHA DO SABOEIRO	OBRA EM EXECUÇÃO	SABOEIRO	Ago/16		CABULA/ TANCREDO NEVES
189	REFORMA	PRAÇA NO CAMPO DO CORTE-YOLANDA PIRES	OBRA EM EXECUÇÃO	SÃO CRISTOVÃO	Ago/16		ITAPUÃ / IPITANGA
190	CONSTRUÇÃO	PRAÇA NA RUA DA ADUTORA	OBRA EM EXECUÇÃO	SÃO CRISTOVÃO	Set/16		ITAPUÃ / IPITANGA
191	CONSTRUÇÃO	PRAÇA NA RUA ROSA DOS REIS	OBRA EM EXECUÇÃO	SÃO JOÃO DO CABRITO	Ago/16		SUBÚRBIO
192	RECONSTRUÇÃO	Praça Rua Atlântica	OBRA EM EXECUÇÃO	São Marcos	Fev/16		PAU DA LMA
193	REFORMA	PRAÇA CONJ. RECANTO DAS ILHAS - AV.OCEANO PACÍFICO	OBRA EM EXECUÇÃO	SÃO MARCOS	Ago/16		PAU DA LMA
194	REFORMA	PRAÇA VALE DOS RIOS	OBRA EM EXECUÇÃO	STIEP	Jun/16		BARRA/ PITUBA
195	REFORMA	PRAÇA NA RUA F-ALTO DA BELA VISTA T.NEVES	OBRA EM EXECUÇÃO	TANCREDO NEVES	Ago/16		CABULA/ TANCREDO NEVES
196	CONSTRUÇÃO	PRAÇA HEIDE CARNEIRO	OBRA EM EXECUÇÃO	TROBOGY	Ago/16		PAU DA LMA
197	RECONSTRUÇÃO	PRAÇA CONJUNTO MATA ATLÂNTICA	OBRA EM EXECUÇÃO	VALE DOS LAGOS	Jul/16		PAU DA LMA
198	CONSTRUÇÃO	PRAÇA NA TRAVESSA DOMINGOS RABELO	OBRA EM EXECUÇÃO	RIBEIRA	Ago/16		CIDADE BAIXA

## ACADEMIAS DE SAÚDE INSTALADAS

Nº	AÇÃO	ENDEREÇO	STATUS	BAIRRO	ÍNICIO DE OBRA	FINAL DE OBRA	PREFEITURA-BAIRRO
199	INSTALAÇÃO	ACADEMIA DE SAÚDE-COND. EUNICE WEAVER	CONCLUÍDA	ÁGUAS CLARAS	Set/16	Set/16	CAJAZEIRAS
200	INSTALAÇÃO	ACADEMIA DE SAÚDE-RUA GILBERTO BSTOS	CONCLUÍDA	ARENOSO	Set/16	Set/16	CABULA/ TANCREDO NEVES
201	INSTALAÇÃO	ACADEMIA BECO DO CIRILO	CONCLUÍDA	BAIXA DE QUINTAS	Ago/16	Ago/16	LIBERDADE/SÃO CAETANO
202	INSTALAÇÃO	ACADEMIA DE SAÚDE POLÊMICA	CONCLUÍDA	BROTAS	Jul/16	Jul/16	CENTRO/ BROTAS
203	INSTALAÇÃO	ACADEMIA DE SAÚDE-QUADRA DO METRO-AV BONOCÓ	CONCLUÍDA	BROTAS	Set/16	Set/16	CENTRO/ BROTAS
204	INSTALAÇÃO	ACADEMIA DE SAÚDE-COND. VALE DAS FLORES	CONCLUÍDA	BROTAS	Set/16	Set/16	CENTRO/ BROTAS
205	INSTALAÇÃO	ACADEMIA DE SAÚDE-COND. EDGAR SANTOS-ENGENHO VELHO DE BROTAS	CONCLUÍDA	BROTAS	Set/16	Set/16	CENTRO/ BROTAS
206	INSTALAÇÃO	ACADEMIA DE SAÚDE-FINAL DE LINHA DE BROTAS	CONCLUÍDA	BROTAS	Set/16	Set/16	CENTRO/ BROTAS
207	INSTALAÇÃO	ACADEMIA DE SAÚDE-CONJ. MACHADO FORTE	CONCLUÍDA	BROTAS	Set/16	Set/16	CENTRO/ BROTAS
208	INSTALAÇÃO	ACADEMIA DE SAÚDE-FINAL DE LINHA CABULA VI	CONCLUÍDA	CABULA	Set/16	Set/16	CABULA/ TANCREDO NEVES
209	INSTALAÇÃO	ACADEMIA DE SAÚDE-CONJUNTO ARVOREDO	CONCLUÍDA	CABULA	Out/16	Out/16	CABULA/ TANCREDO NEVES
210	INSTALAÇÃO	ACADEMIA DE SAÚDE-RUA SILVEIRA MARTINS-CONJ. VALE DAS ÁRVORES	CONCLUÍDA	CABULA	Set/16	Set/16	CABULA/ TANCREDO NEVES
211	INSTALAÇÃO	ACADEMIA DE SAÚDE CALABAR	CONCLUÍDA	CALABAR	Jul/16	Jul/16	BARRA/ PITUBA
212	INSTALAÇÃO	ACADEMIA DE SAÚDE	CONCLUÍDA	CALAFATE	Ago/16	Ago/16	LIBERDADE/SÃO CAETANO
213	INSTALAÇÃO	ACADEMIA DE SAÚDE	CONCLUÍDA	CANABRAVA	Ago/16	Ago/16	PAU DA LIMA
214	INSTALAÇÃO	ACADEMIA DE SAÚDE PRAÇA NA RUA E-2º ETAPA	CONCLUÍDA	CASTELO BRANCO	Ago/16	Ago/16	CAJAZEIRAS
215	INSTALAÇÃO	ACADEMIA DE SAÚDE-BAIXA DA ENGOMADEIRA	CONCLUÍDA	ENOMADEIRA	Out/16	Out/16	CABULA/ TANCREDO NEVES
216	INSTALAÇÃO	ACADEMIA DE SAÚDE-RUA DA CABANA	CONCLUÍDA	FAZENDA COUTOS	Set/16	Set/16	SUBÚRBIO

## ACADEMIAS DE SAÚDE INSTALADAS

Nº	AÇÃO	ENDEREÇO	STATUS	BAIRRO	ÍNICIO DE OBRA	FINAL DE OBRA	PREFEITURA-BAIRRO
217	INSTALAÇÃO	ACADEMIA DE SAÚDE- RUA CONDE PORTO ALEGRE	CONCLUÍDA	IAPI	Set/16	Set/16	LIBERDADE/SÃO CAETANO
218	INSTALAÇÃO	ACADEMIA DE SAÚDE- COND. FINAL DE LINHA DO IAPI	CONCLUÍDA	IAPI	Set/16	Set/16	LIBERDADE/SÃO CAETANO
219	INSTALAÇÃO	ACADEMIA DE SAÚDE- PRAÇA ONG EVOLUÇÃO	CONCLUÍDA	IMBUI	Set/16	Set/16	ITAPUÃ/ IPITANGA
220	INSTALAÇÃO	ACADEMIA DE SAÚDE- VILA IMBUI	CONCLUÍDA	IMBUI	Out/16	Out/16	ITAPUÃ/ IPITANGA
221	INSTALAÇÃO	ACADEMIA DE SAÚDE- BAIXA DO TUBO	CONCLUÍDA	ITAPUÃ	Set/16	Set/16	ITAPUÃ/ IPITANGA
222	INSTALAÇÃO	ACADEMIA JARDIM DAS MARGARIDAS	CONCLUÍDA	JARDIM DAS MARGARIDAS	Jul/16	Jul/16	ITAPUÃ/ IPITANGA
223	INSTALAÇÃO	ACADEMIA DE SAÚDE - LARGO DA SOLEDADE	CONCLUÍDA	LAPINHA	Mar/16	Mar/16	LIBERDADE/SÃO CAETANO
224	INSTALAÇÃO	ACADEMIA DE SAÚDE-ROTATÓRIA DE NARANDIBA	CONCLUÍDA	NARANDIBA	Set/16	Set/16	CABULA/ TANCREDO NEVES
225	INSTALAÇÃO	ACADEMIA NA PRAÇA CONSELHEIRO ALMEIDA COUTO	CONCLUÍDA	NAZARÉ	Jul/16	Jul/16	CENTRO/ BROTAS
226	INSTALAÇÃO	ACADEMIA DE SAÚDE FINAL DE LINHA DA NOVA SUSSUARANA	CONCLUÍDA	NOVA SUSSUARANA	Jul/16	Jul/16	CABULA/ TANCREDO NEVES
227	INSTALAÇÃO	ACADEMIA DE SAÚDE- ALTO DE ONDINA	CONCLUÍDA	ONDINA	Set/16	Set/16	BARRA/ PITUBA
228	INSTALAÇÃO	ACADEMIA DE SAÚDE-RUA SANDRA PASSARINHO	CONCLUÍDA	PALESTINA	Set/16	Set/16	VALÉRIA
229	INSTALAÇÃO	ACADEMIA DE SAÚDE- PRAÇA ARTHUR LAGO	CONCLUÍDA	PERNAMBUEÉS	Set/16	Set/16	CABULA/ TANCREDO NEVES
230	INSTALAÇÃO	ACADEMIA DE SAÚDE - PRAÇA DA IGREJA PANTEÃO GENERAL LABATUT	CONCLUÍDA	PIRAJÁ	Ago/16	Ago/16	PAU DA LIMA
231	INSTALAÇÃO	ACADEMIA DE SAÚDE- PITUBAVILLE	CONCLUÍDA	PITUBA	Ago/16	Ago/16	BARRA/ PITUBA
232	INSTALAÇÃO	ACADEMIA DE SAÚDE- RUA GUILLARD MUNIZ	CONCLUÍDA	PITUBA	Set/16	Set/16	BARRA/ PITUBA
233	INSTALAÇÃO	ACADEMIA DE SAÚDE- SÃO BRÁS	CONCLUÍDA	PLATAFORMA	Set/16	Set/16	SUBÚRBIO
234	INSTALAÇÃO	ACADEMIA DE SAÚDE - RESGATE	CONCLUÍDA	RESGATE	Ago/16	Ago/16	CABULA/ TANCREDO NEVES
235	INSTALAÇÃO	ACADEMIA DE SAÚDE PRAÇA LARGO DO RETIRO	CONCLUÍDA	RETIRO	Jul/16	Jul/16	LIBERDADE/SÃO CAETANO

## ACADEMIAS DE SAÚDE INSTALADAS

Nº	AÇÃO	ENDEREÇO	STATUS	BAIRRO	ÍNICIO DE OBRA	FINAL DE OBRA	PREFEITURA-BAIRRO
236	INSTALAÇÃO	ACADEMIA DE SAÚDE-ALTO DO CRUZEIRO	CONCLUÍDA	RIO SENA	Set/16	Set/16	SUBÚRBIO
237	INSTALAÇÃO	ACADEMIA EM SANTA CRUZ	CONCLUÍDA	SANTA CRUZ	Ago/16	Ago/16	BARRA/ PITUBA
238	INSTALAÇÃO	ACADEMIA DE SAÚDE-PRAÇA SANTA MÔNICA	CONCLUÍDA	SANTA MÔNICA	Set/16	Set/16	LIBERDADE/SÃO CAETANO
239	INSTALAÇÃO	ACADEMIA NA AV GAL COSTA PRÓXIMA A RUA DO OURO	CONCLUÍDA	SÃO MARCOS	Ago/16	Ago/16	PAU DA LIMA
240	INSTALAÇÃO	ACADEMIA DE SAÚDE-FINAL DE LINHA DE SÃO MARCOS	CONCLUÍDA	SÃO MARCOS	Set/16	Set/16	PAU DA LIMA
241	INSTALAÇÃO	ACADEMIA DE SAÚDE	CONCLUÍDA	STELLAS MARES	Set/16	Set/16	ITAPUÃ/ IPITANGA
242	INSTALAÇÃO	ACADEMIA DE SAÚDE-JARDIM DE ALAH	CONCLUÍDA	STIEP	Set/16	Set/16	BARRA/ PITUBA
243	INSTALAÇÃO	ACADEMIA DE SAÚDE-PRAÇA DA ARUEIRA	CONCLUÍDA	VALÉRIA	Set/16	Set/16	VALÉRIA

## PRAÇAS EM EXECUÇÃO COM CONCLUSÃO PREVISTA PARA 2017

Nº	AÇÃO	ENDEREÇO	STATUS	BAIRRO	ÍNICIO DE OBRA	FINAL DE OBRA	PREFEITURA-BAIRRO
244	CONSTRUÇÃO	PRAÇA ESTRADA VELHA DO CABRITO/BOIADEIRO	OBRA EM EXECUÇÃO	ALTO DO CABRITO	Set/16		LIBERDADE/SÃO CAETANO
245	CONSTRUÇÃO	PRAÇA DIQUE DO CABRITO	OBRA EM EXECUÇÃO	ALTO DO CABRITO	Set/16		LIBERDADE/SÃO CAETANO
246	REFORMA	PRAÇA JOÃO MANGABEIRA	OBRA EM EXECUÇÃO	BARRIS	Mai/16		CENTRO/BROTAS
247	REFORMA	PRAÇA DOS DENDEZEIROS	OBRA EM EXECUÇÃO	BONFIM	Fev/16		CIDADE BAIXA
248	CONSTRUÇÃO	PRAÇA RUA LAURA COSTA-VILA LAURA	OBRA EM EXECUÇÃO	BROTAS	Ago/16		CENTRO/BROTAS
249	CONSTRUÇÃO	PRAÇA NO SETOR D	OBRA EM EXECUÇÃO	CAJAZEIRAS VIII	Set/16		CAJAZEIRAS
250	REFORMA	PRAÇA NA 3ª ETAPA DE CASTELO BRANCO	OBRA EM EXECUÇÃO	CASTELO BRANCO	Ago/16		CAJAZEIRAS
251	REFORMA	PRAÇA 3ª ETAPA DE CASTELO BRANCO	OBRA EM EXECUÇÃO	CASTELO BRANCO	Ago/16		CAJAZEIRAS
252	CONSTRUÇÃO	PRAÇA NA RUA ISRAEL	OBRA EM EXECUÇÃO	COUTOS	Set/16		SUBÚRBIO
253	REFORMA	PRAÇA NA RUA BARTOLOMEU DIAS	OBRA EM EXECUÇÃO	DOM AVELAR	Set/16		CAJAZEIRAS
254	RECONSTRUÇÃO	PRAÇA JAGUARIBE	OBRA EM EXECUÇÃO	JAGUARIBE	Out/16		CAJAZEIRAS

**PRAÇAS EM EXECUÇÃO COM CONCLUSÃO PREVISTA PARA 2017**

Nº	AÇÃO	ENDEREÇO	STATUS	BAIRRO	ÍNICIO DE OBRA	FINAL DE OBRA	PREFEITURA-BAIRRO
255	REFORMA	SETOR G-RUA ADRIANO AZEVEDO PONDÉ	OBRA EM EXECUÇÃO	MUSSURUNGA	Ago/16		ITAPUÁ / IPITANGA
256	CONSTRUÇÃO	PRAÇA BOSQUE REAL-RUA JOÃO DO CARMO	OBRA EM EXECUÇÃO	PAU DA LIMA	Set/16		PAU DA LIMA
257	REFORMA	PRAÇA NA RUA BOM JARDIM	OBRA EM EXECUÇÃO	RIBEIRA	Ago/16		CIDADE BAIXA
258	REFORMA	PRAÇA PARQUE JOCÉLIA	OBRA EM EXECUÇÃO	SUSSUARANA	Ago/16		CABULA/ TANCREDO NEVES

**SERVIÇOS DE MANUTENÇÃO EM PRÉDIO PÚBLICO 2013**

Nº	AÇÃO	ENDEREÇO	STATUS	BAIRRO	ÍNICIO DE OBRA	FINAL DE OBRA	PREFEITURA-BAIRRO
259	MANUTENÇÃO	ELEVADOR LACERDA	CONCLUÍDA	CENTRO	Set/13	Nov/13	CENTRO / BROTAS
260	MANUTENÇÃO	MERCADO MODELO	CONCLUÍDA	COMÉRCIO	Nov/13	Dez/13	CENTRO / BROTAS

**SERVIÇOS DE MANUTENÇÃO EM PRÉDIO PÚBLICO 2014**

Nº	AÇÃO	ENDEREÇO	STATUS	BAIRRO	ÍNICIO DE OBRA	FINAL DE OBRA	PREFEITURA-BAIRRO
261	MANUTENÇÃO	CASA DO TRABALHADOR-PERIPERI	CONCLUÍDA	PERIPERI	Ago/14	Ago/14	SUBÚRBIO
262	MANUTENÇÃO	CASA DE ACOLHIMENTO	CONCLUÍDA	PERIPERI	Ago/14	Ago/14	SUBÚRBIO

**SERVIÇOS DE MANUTENÇÃO EM PRÉDIO PÚBLICO 2015**

Nº	AÇÃO	ENDEREÇO	STATUS	BAIRRO	ÍNICIO DE OBRA	FINAL DE OBRA	PREFEITURA-BAIRRO
263	MANUTENÇÃO	PREFEITURA-BAIRRO LIBERDADE	CONCLUÍDA	AV. SAN MARTIN	Nov/15	Dez/15	LIBERDADE/SÃO CAETANO
264	MANUTENÇÃO	CENTRO POP / SEMPS	CONCLUÍDA	BAIXA DOS SAPATEIROS	Nov/15	Nov/15	CENTRO / BROTAS
265	MANUTENÇÃO	SEDE FUNDAÇÃO MÁRIO LEAL FERREAL	CONCLUÍDA	BARRIS	Dez/14	Mar/15	CENTRO / BROTAS
266	MANUTENÇÃO	FUNDAÇÃO CIDADE MÃE	CONCLUÍDA	BOCA DO RIO	Jun/15	Jun/15	ITAPUÁ /IPITANGA
267	MANUTENÇÃO	CONSELHO TUTELAR-CONSELHO XI- BOCA DO RIO	CONCLUÍDA	BOCA DO RIO	Mar/15	Out/15	ITAPUÁ /IPITANGA
268	MANUTENÇÃO	CODESAL	CONCLUÍDA	BROTAS	Mar/15	Mai/15	CENTRO / BROTAS
269	MANUTENÇÃO	CONSELHO TUTELAR-CONSELHO III- BROTAS	CONCLUÍDA	BROTAS	Mar/15	Out/15	CENTRO / BROTAS
270	MANUTENÇÃO	CODESAL	CONCLUÍDA	BROTAS	Jul/15	Nov/15	CENTRO / BROTAS



## SERVIÇOS DE MANUTENÇÃO EM PRÉDIO PÚBLICO 2015

Nº	AÇÃO	ENDEREÇO	STATUS	BAIRRO	ÍNICIO DE OBRA	FINAL DE OBRA	PREFEITURA-BAIRRO
271	MANUTENÇÃO	CASA DO TRABALHADOR / CAJAZEIRAS	CONCLUÍDA	CAJAZEIRAS	Out/15	Out/15	CAJAZEIRAS
272	MANUTENÇÃO	PREFEITURA-BAIRRO CAJAZEIRAS	CONCLUÍDA	CAJAZEIRAS VIII	Mai/15	Jun/15	CAJAZEIRAS
273	MANUTENÇÃO	CASA DE ACOLHIMENTO / SEMPS	CONCLUÍDA	CAMINHO DAS ÁRVORES	Ago/15	Ago/15	BARRA / PITUBA
274	MANUTENÇÃO	CONSELHO TUTELAR-CONSELHO VII-CASTELO BRANCO	CONCLUÍDA	CASTELO BRANCO	Mar/15	Out/15	CAJAZEIRAS
275	MANUTENÇÃO	CONSELHO TUTELAR-CONSELHO II-BARROQUINHA	CONCLUÍDA	CENTRO	Mar/15	Out/15	CENTRO / BROTAS
276	MANUTENÇÃO	CONSELHO TUTELAR-CONSELHO VIII-FAZENDA GRANDE II	CONCLUÍDA	FAZENDA GRANDE II	Mar/15	Out/15	CAJAZEIRAS
277	MANUTENÇÃO	CONSELHO TUTELAR - CONSELHO X - FEDERAÇÃO	CONCLUÍDA	FEDERAÇÃO	Mar/15	Out/15	BARRA / PITUBA
278	MANUTENÇÃO	RECUPERAÇÃO DO PRÉDIO FCM	CONCLUÍDA	ITAPAGIPE / ROMA	Jan/15	Jan/15	CIDADE BAIXA
279	MANUTENÇÃO	CONSELHO TUTELAR-CONSELHO IV - LIBERDADE	CONCLUÍDA	LIBERDADE	Mar/15	Out/15	LIBERDADE/SÃO CAETANO
280	MANUTENÇÃO	CONSELHO TUTELAR-CONSELHO XIII-NARANDIBA	CONCLUÍDA	NARANDIBA	Mar/15	Out/15	CABULA/TANCREDO NEVES
281	MANUTENÇÃO	CONSELHO TUTELAR-CONSELHO IX-PERIPERI	CONCLUÍDA	PERIPERI	Mar/15	Out/15	SUBÚRBIO
282	MANUTENÇÃO	CONSELHO TUTELAR-CONSELHO VI-PERNAMBUÉS	CONCLUÍDA	PERNAMBUEÉS	Mar/15	Out/15	CABULA/TANCREDO NEVES
283	MANUTENÇÃO	ABI	CONCLUÍDA	PRAÇA DA SÉ	Mai/15	Mai/15	CENTRO / BROTAS
284	MANUTENÇÃO	EDIFÍCIO RANULFO DE OLIVEIRA-ABI	CONCLUÍDA	PRAÇA DA SÉ	Jul/15	Nov/15	CENTRO / BROTAS
285	MANUTENÇÃO	CONSELHO TUTELAR-CONSELHO XII- SÃO CAETANO	CONCLUÍDA	SÃO CAETANO	Mar/15	Out/15	LIBERDADE/SÃO CAETANO

## SERVIÇOS DE MANUTENÇÃO EM PRÉDIO PÚBLICO 2016

Nº	AÇÃO	ENDEREÇO	STATUS	BAIRRO	ÍNICIO DE OBRA	FINAL DE OBRA	PREFEITURA-BAIRRO
286	MANUTENÇÃO	MERCADO POPULAR	CONCLUÍDA	ÁGUA DE MENINOS	—	—	CENTRO / BROTAS
287	MANUTENÇÃO	SPM / BARRIS	CONCLUÍDA	BARRIS	—	—	CENTRO / BROTAS
288	MANUTENÇÃO	CODESAL	CONCLUÍDA	BROTAS	Mar/16	Abr/16	CENTRO / BROTAS

## SERVIÇOS DE MANUTENÇÃO EM PRÉDIO PÚBLICO 2016

Nº	AÇÃO	ENDEREÇO	STATUS	BAIRRO	ÍNICIO DE OBRA	FINAL DE OBRA	PREFEITURA-BAIRRO
289	MANUTENÇÃO	ESCOLA MUNICIPAL CAPISTRANO DE ABREU - ALTO DO SALDANHA - URBANIZAÇÃO DE ÁREA EXTERNA	CONCLUÍDA	BROTAS	—	—	CENTRO / BROTAS
290	MANUTENÇÃO	PLANO GONÇALVES	CONCLUÍDA	COMÉRCIO	Ago/16	Ago/16	CIDADE BAIXA
291	MANUTENÇÃO	PARQUE DA CIDADE	CONCLUÍDA	ITAIGARA	Jul/16	Jul/16	BARRA / PITUBA
292	MANUTENÇÃO	PARQUE DA CIDADE / GUARDA MUNICIPAL	CONCLUÍDA	ITAIGARA	Ago/16	Ago/16	BARRA / PITUBA
293	MANUTENÇÃO	PREFEITURA-BAIRRO SUBÚRBIO	CONCLUÍDA	PARIPE	Ago/16	Ago/16	SUBÚRBIO
294	MANUTENÇÃO	SEMUR	CONCLUÍDA	PRAÇA DA SÉ	Abr/16	Mai/16	CENTRO / BROTAS
295	MANUTENÇÃO	JUNTA MILITAR / PALACIOS	CONCLUÍDA	PRAÇA DA SÉ	Set/16	Set/16	CENTRO / BROTAS
296	MANUTENÇÃO	EDIFÍCIO RANULFO DE OLIVEIRA-ABI	CONCLUÍDA	PRAÇA DA SÉ	—	—	CENTRO / BROTAS
297	MANUTENÇÃO	CASA DE ACOLHIMENTO À MULHER	CONCLUÍDA	RIBEIRA	Abr/16	Abr/16	CIDADE BAIXA
298	MANUTENÇÃO	CENTRO MUNICIPAL LGBT / SEMUR	CONCLUÍDA	RIO VERMELHO	Mar/16	Mar/16	BARRA / PITUBA

## PASSARELAS PMS

Nº	AÇÃO	ENDEREÇO	STATUS	BAIRRO	ÍNICIO DE OBRA	FINAL DE OBRA	PREFEITURA-BAIRRO
299	CONSTRUÇÃO E AMPLIAÇÃO	Passarela Av. Tancredo Neves	CONCLUÍDA	Caminho das Árvores	Ago/13	Dez/13	BARRA/ PITUBA
300		Passarela Av. Magalhães Neto	CONCLUÍDA	STIEP	Set/14	Dez/15	BARRA/ PITUBA
301		Passarela Madeireira Brotas	CONCLUÍDA	Pernambúes	Out/13	Jul/14	CABULA/ TANCREDO NEVES

## PASSARELAS PMS

Nº	AÇÃO	ENDEREÇO	STATUS	BAIRRO	ÍNICIO DE OBRA	FINAL DE OBRA	PREFEITURA-BAIRRO
302	PROGRAMAS DE RECUPERAÇÃO DE PASSARELAS / SERVIÇOS DE MANUTENÇÃO	Av. Bonocô	CONCLUÍDA	Baixa do Tubo	Ago/14	Out/15	CENTRO/BROTAS
303		Av. Bonocô	CONCLUÍDA	Baixa do Tubo	Jun/15	Nov/15	CENTRO/BROTAS
304		Av. Bonocô	CONCLUÍDA	Brotas	Ago/14	Mar/15	CENTRO/BROTAS
305		Av. Centenário	CONCLUÍDA	Chame chame	Fev/15	Mar/15	BARRA/ PITUBA
306		Av. ACM - IGUATEMI	CONCLUÍDA	Iguatemi	Abr/15	ju/15	BARRA/ PITUBA
307		Av. ACM - DETRAN	SERVIÇOS DE MANUTENÇÃO PREVISTOS CONCLUÍDOS. PARTE DA PASSARELA DESMONTADA PARA AS OBRAS DO METRÔ	Saramandaia	Nov/14	Abr/15	CABULA/ TANCREDO NEVES
308		Av. Magalhães Neto	CONCLUÍDA	STIEP	Mar/14	Abr/15	BARRA/ PITUBA
309	RECUPERAÇÃO DE PASSARELA	Passarela Shopping Barra	EM ANDAMENTO	Chame chame	Nov/16		BARRA/ PITUBA
310	MANUTENÇÃO/ REMOÇÃO	Rua da Mangueira-Bate Facho-Programa de Recuperação de Passarelas	CONCLUÍDA	Imbuí	Abr/15	Abr/15	ITAPUÃ/ IPITANGA
311		Av. São Luís-Paripe-Programa de Recuperação de Passarelas	CONCLUÍDA	Pairpe	Jun/15	Jun/15	SUBÚRBIO

Fonte: DESAL, 2016

## TABELA 18 – ABRIGO DE ÔNIBUS

ITEM	LOGRADOURO	BAIRRO
1	Av. Dorival Caymmi	Itapuã
2	Av. Octávio Mangabeira/Pituaçu	Pituaçu
3	Sieiro/Final de Linha	Liberdade
4	Trobogy	Trobogy


Fonte: DESAL (2015)

**TABELA 19 – LOGRADOUROS CONTEMPLADOS COM REQUALIFICAÇÃO DE CALÇADAS PÚBLICAS NO PERÍODO 2013–2016 – DESAL/SEMAN**

ITEM	LOGRADOURO	BAIRRO
1	Alto do Cabrito	Alto do Cabrito
2	Alto do Parque	Itaigara
3	Av. ACM	Pituba
4	Av. Centenário	Barra
5	Av. Dendezeiros do Bonfim	Bonfim
6	Av. Jequitaia	São Joaquim
7	Av. Joana Angélica	Centro
8	Av. Luis Anselmo	Luís Anselmo
9	Av. Luis Tarquínio	Cidade Baixa
10	Av. Magalhães Neto	Pituba
11	Av. Paulo VI	Pituba
12	Av. Suburbana	Subúrbio
13	Av. Thomaz Gonzaga	Pernambúes
14	Av. Garibaldi	Ondina
15	Barroquinha	Barroquinha
16	Campo de Águas Claras	Águas Claras
17	Campo do Lasca	Cidade Baixa
18	Campo do Lobato	Lobato
19	Campo do Torebão	Cidade Baixa
20	Campo do Uruguai	Cidade Baixa
21	Candeal	Brotas
22	Dique do Tororó	Dique do Tororó
23	Itaigara/Boulevard 161/Rua Anísio Teixeira	Pituba
24	Imbuí	Imbuí
25	Jardim Baiano	Centro
26	Lagoa dos Urubus	Pirajá
27	Lobato	Lobato

ITEM	LOGRADOURO	BAIRRO
28	Mouraria	Centro
29	Ondina	Ondina
30	Plano Inclinado Liberdade/Calçada	Cidade Baixa
31	Politeama	Centro
32	Praça Ana Lúcia Magalhães – Pituba	Centro
33	Rua Anisio Teixeira	Pituba
34	Rua Cícero Simões	Pituba
35	Rua Corte Grande – Alto de Ondina	Ondina
36	Rua da Imperatriz	Cidade Baixa
37	Rua Djalma Dutra	Centro
38	Rua do Curuzú	Liberdade
39	Rua Fernandez da Cunha	Cidade Baixa
40	Rua Humberto de Campos	Centro
41	Rua Irará e Rua Alagoinhas	Rio Vermelho
42	Rua Luis Portela – Itaipara	Itaipara
43	Rua Wanderlei Pinho	Pituba
44	Stella Maris	Stella Maris

Fonte: SEMAN, 2016



### **SECRETARIA MUNICIPAL CIDADE SUSTENTÁVEL (SECIS)**

Criada com uma proposta inovadora, a Secretaria de Cidade Sustentável (SECIS) tem como missão atuar como principal instrumento de concepção, execução e promoção das políticas de desenvolvimento sustentável do município, de forma cooperativa e dinâmica. Nesse contexto, a Secretaria é responsável, entre outras atividades, pela gestão das metas do milênio, pela execução de estudos e planos para a promoção ambiental e preservação dos recursos naturais e pela administração dos parques, áreas verdes e demais espaços protegidos do município.

### **POLÍTICA MUNICIPAL DE MEIO AMBIENTE**

Antiga demanda da sociedade, a Lei nº 8.915 — que dispõe sobre a Política Municipal do Meio Ambiente e Desenvolvimento Sustentável — foi sancionada em 24 de setembro de 2015. A legislação trata da criação de instrumentos de controle ambiental, do detalhamento dos tipos de licença, das infrações e penalidades e dos mecanismos de financiamento para a implantação das políticas públicas ambientais e de participação social. Do conjunto de instrumentos estabelecidos destaca-se o chamado “pagamento por serviços ambientais”, que prevê o benefício financeiro a proprietários de áreas privadas que mantêm espécies naturais, que certamente será um dos incentivos à prática da sustentabilidade.

Para a efetividade da Política Municipal de Meio Ambiente e Desenvolvimento Sustentável, foram concluídos e acham-se em apreciação os estudos para a regulamentação da Lei.

### **AMPLIAÇÃO DA QUANTIDADE DE PARQUES NO PDDU**

O novo Plano Diretor de Desenvolvimento Urbano (PDDU), sancionado em 2016, promove uma ampliação do número de parques da cidade. O documento prevê a criação de 16 novos parques. Além disso, 20 áreas já adotadas pela população da cidade passam a ser reconhecidas como parque e ganham proteção especial. É o caso do Dique do Tororó, do Solar Boa Vista e do Parque das Dunas. Áreas da orla como Piatã, Boca do Rio, Jaguaribe e Itapuã devem ser inseridas como parques lineares. No total, são mais de 19 milhões de metros quadrados de área protegida e o documento prevê ainda a criação de mais 18 milhões. No PDDU de 2008, apenas cinco parques estavam contemplados de forma oficial.

Liderado pela SUCOM e pela Fundação Mário Leal Ferreira, o processo de discussão para a construção coletiva do novo PDDU de Salvador contou com a participação de técnicos e gestores da Secretaria Cidade Sustentável.

### **PLANO DIRETOR DE ARBORIZAÇÃO URBANA (PDAU)**

Em agosto de 2016 o projeto de Lei nº 276/2016, que estabelece diretrizes de planejamento, implantação e manejo da arborização em áreas verdes públicas de Salvador foi encaminhado à Câmara Municipal, e aprovado em 13 de dezembro de 2016. A proposta, que integra o Plano Diretor de Arborização Urbana (PDAU), prevê a elaboração de um Guia de Produção de Mudas e de Manuais de Arborização Urbana, Podas e Transplântio de Árvores.

O documento sugere que novos projetos a serem licenciados pelo município obedeçam aos critérios e indicações estabelecidos pelo Manual de Arborização Urbana. De acordo com o

plano, passa a ser obrigatório o plantio de espécies recomendadas no manual para cada área da cidade, de porte compatível com o espaço disponível ao plantio e que não comprometam a acessibilidade dos pedestres e sua segurança em calçadas.

Também deverão seguir critérios de adequação os projetos de redes de distribuição de energia elétrica, iluminação pública, abastecimento de água, telefonia, TV a cabo, e outros serviços públicos. A concessionária da rede elétrica, por exemplo, deverá se comprometer a estabelecer e cumprir um cronograma de até 35 anos para modernizar a rede de distribuição na área urbana, com a substituição das redes convencionais por redes compactas, de alta tensão e isolada de baixa tensão.

### **IPTU VERDE**

O IPTU verde é uma das principais inovações da atual gestão municipal de Salvador. E o Programa de Certificação Sustentável IPTU Verde, lançado em 2015 por meio da Secretaria Cidade Sustentável, reforça esse aspecto. Assinado pelo Prefeito em março de 2015, o Decreto nº 25.899, que regulamenta o IPTU Verde, estabelece desconto para imóveis que adotam medidas de proteção, preservação e recuperação do meio ambiente. O modelo para a concessão segue a lógica de um sistema de certificação em sustentabilidade.

O programa foi escolhido durante a Conferência de Clima da ONU em Paris – COP 21, como uma das 100 melhores iniciativas urbanas para promover o combate aos efeitos das mudanças climáticas do mundo.

Vale destacar ainda a Outorga Verde, prevista no PDDU. A iniciativa consiste na redução do preço da escritura pública onerosa para empreendimentos que obtiverem, na sua fase de licenciamento, a certificação do IPTU Verde. Para isso, é necessário que os projetos adotem tecnologias de menor impacto ambiental.

### **INVENTÁRIO DE EMISSÕES**

Em 2014, a Secretaria Cidade Sustentável elaborou o primeiro Inventário de Emissões de Gases do Efeito Estufa de Salvador. O trabalho foi realizado em parceria com o ICLEI, a principal associação mundial de governos locais dedicados ao desenvolvimento sustentável. Segundo o estudo, 74% das emissões dentro da capital vêm do transporte, outras 18% vêm da energia estacionária e 8% dos resíduos.

O inventário contribuiu para conhecer o perfil de emissões na cidade, mapear suas vulnerabilidades, traçar estratégias, planos e metas para a mitigação e adaptação às mudanças climáticas. O documento é resultado de uma parceria firmada com a WRI Brasil Cidades Sustentáveis (World Resources Institute), com foco na busca de soluções inovadoras em mobilidade urbana para reduzir emissões do efeito estufa.

### **RECONHECIMENTO INTERNACIONAL**

Em maio de 2015, Salvador passou a integrar o grupo C40 (Cities Climate Leadership Group), formado por 75 cidades do mundo comprometidas com a causa da sustentabilidade. A aceitação no seletivo grupo resulta de ações promovidas pela Prefeitura, envolvendo o conceito

de sustentabilidade e melhoria dos padrões de mobilidade urbana, a exemplo da criação de ciclovias, ônibus menos poluentes e IPTU Verde. No Brasil, além de Salvador, Curitiba, Rio de Janeiro e São Paulo participam do grupo criado em 2005, que tem como uma de suas metas reduzir em 248 milhões de toneladas o volume de emissões de gases do efeito estufa até 2020.

### **BANDEIRA AZUL (BLUE FLAG)**

A Ponta de Nossa Senhora de Guadalupe, na Ilha dos Frades, conquistou, em 2015, a Bandeira Azul, um certificado internacional concedido pela ONG Foundation for Environmental Education (FEE) a praias e marinas que cumprem 34 requisitos de qualidade socioambiental, contribuindo para impulsionar o turismo e fortalecer a economia local. Em 27 de novembro de 2016, a bandeira foi hasteada na praia, sinalizando a conformidade do espaço com os critérios estabelecidos pelo selo nas áreas de Educação e Informação Ambiental, Qualidade da Água, Gestão Ambiental e Segurança e Serviços.

### **REVITALIZAÇÃO DO PARQUE DA CIDADE**

Localizado entre os bairros Santa Cruz e Itaigara, o Parque Joventino Silva, conhecido como Parque da Cidade, foi amplamente revitalizado. Uma das primeiras intervenções foi a substituição de muros por portões de acesso e um novo gradil, o que permitiu aos bairros circunvizinhos dialogarem de forma mais livre com o espaço.



Os 3.700 metros de pista existentes foram recuperados, ganhando camada de asfalto, ciclovias e novas placas de sinalização de quilometragem. O parque passou a contar também com espaço para oficinas de grafite, circuito de slackline, quadras de futebol, vôlei e uma das maiores pistas públicas de skate do país. Para as crianças, foram construídos e/ou reformados três parques integrativos. Em paralelo, os adeptos da meditação ganharam a Praça Confúcio, com o reposicionamento da estátua do filósofo chinês doada à Bahia pela província de Shandong, na China, onde nasceu Confúcio.



As obras de arte *Sala de Estar*, *Mosaicos* e *Jogo de Capoeira*, de Bel Borba, e *Instabilidade*, de Gabriel Fonseca, receberam cores novas e ganharam destaque. Já o anfiteatro Dorival Caymmi teve sua capacidade duplicada para 3.500 pessoas. As intervenções no espaço incluíram a construção de um novo lance de arquibancada, banheiro, rampas de acesso com corrimãos, alargamento da entrada, reforma dos camarins e cercamento.

Nos dias 4 e 5 de junho de 2016, cerca de 200 mil pessoas participaram da reinauguração do Parque da Cidade, com uma ampla agenda de shows, aulas, oficinas e caminhadas. Desde então, o espaço já abrigou aproximadamente 250 eventos entre espetáculos musicais e teatrais, visitas guiadas, programas de meditação e competições esportivas.

### **JARDIM BOTÂNICO**

Durante esta gestão, foi elaborado projeto de requalificação do Jardim Botânico de Salvador, em São Marcos, com foco no resgate e preservação do bioma da Mata Atlântica. O projeto prevê um edifício principal com 2.000 m<sup>2</sup> divididos em dois pavimentos, um subsolo e uma cobertura aberta ao público; a criação de um espaço etnobotânico, para resgate e cultivo de espécies nativas usadas em cultos indígenas e afro-brasileiros e a preservação de vegetais ameaçados de extinção. Outra intervenção prevista é a criação de uma galeria em meio à mata, com exposições de arte contemporânea.

Ao longo dos últimos quatro anos, o Jardim Botânico atendeu 300 solicitações de visitas individuais ou em grupo. No total, foram recebidas 13.664 pessoas, incluindo pesquisadores de instituições do Brasil e do exterior. Boa parte das visitas visa a busca de informações sobre ciências vegetais e áreas correlatas, com destaque para o interesse pelas coleções do herbário RADAMBRASIL, localizado dentro do Jardim Botânico.

### **HORTO MUNICIPAL**

Localizado em Monte Serrat, na Cidade Baixa, o Horto Municipal de Salvador deverá se tornar um Centro de Interpretação da Mata Atlântica, como uma das principais referências no tema. O projeto, que está em fase de captação de recursos, visa transformar o Jardim num espaço de produção de conhecimento prático e teórico sobre o bioma. A proposta é otimizar o uso do patrimônio, oferecendo à população uma nova área para fruição artística, lazer e educação cidadã em diálogo com o meio ambiente.

Em paralelo, o espaço segue sendo utilizado como ponto de produção de mudas para ações em espaços públicos. De 2013 a 2016, este trabalho envolveu a realização de 6.800 sementeiras vegetativas, 4.560 sementeiras em tubetes, 2.270 repicagens de mudas e 22.353 criações de muda por multiplicação generativa, além do plantio de 2.585 mudas em áreas públicas e 7.981 doações.

### **PROGRAMA VERDE PERTO**

O Programa Verde Perto estimula indivíduos, organizações e empresas não só a plantar mudas como a se responsabilizar pelo cuidado e manutenção de áreas verdes. Desde seu lançamento, em março de 2013, o projeto já promoveu 39 chamamentos públicos, disponibilizando para

adoção 173 espaços entre praças, largos e canteiros. Deste total, 55 foram selecionados por empresários e pela população, passando por reformas que vão da melhoria da estrutura física, pavimentação e pintura à implantação de novos equipamentos e a manutenção. O programa também viabilizou a doação para a cidade de quatro academias de ginástica, com 10 equipamentos cada.

### **GRUPAMENTO AMBIENTAL**

A Secretaria Cidade Sustentável foi responsável pela proposta de criação, em 2014, do Grupamento Especial de Proteção Ambiental (GEPA) da Guarda Municipal de Salvador. Fruto de convênio com a SUSPREV, o Grupamento conta com 42 guardas que atuam na proteção do patrimônio público ambiental da cidade. Equipado com uma viatura, duas motocicletas, dois quadriciclos e uma caminhonete, o GEPA coíbe a degradação de áreas verdes, auxilia no desenvolvimento de práticas de salvaguarda, combate incêndios em florestas e resgata animais silvestres.

Para tanto, o grupamento passou por capacitação em Gestão Ambiental e Desenvolvimento Sustentável, Manejo e Captura de Animais Silvestres (IBAMA/INEMA), Licenciamento Ambiental, Operação de Arma de Condutividade Elétrica, Prevenção e Combate a Incêndios Florestais, Manejo e Resgate de Tartarugas Marinhas, Manejo e Resgate de Animais Aquáticos e Fiscalização Ambiental Urbana.

Depois da ativação da guarda no Parque da Cidade, em setembro de 2015, as ocorrências de furto no espaço foram zeradas.

### **PAISAGISMO**

Já em seu primeiro ano de gestão, a Secretaria Cidade Sustentável promoveu análises de espaços públicos da capital visando a realização de intervenções paisagísticas. Com base nestes estudos — e nas condições climáticas e geográficas da cidade — foi elaborado um plano de requalificação do paisagismo de áreas verdes, praças, canteiros e jardins. Ao longo da gestão, 77 km de vias foram qualificadas e/ou requalificadas com serviços de paisagismo — 25% a mais do que o objetivo inicial. Aproximadamente 200 espaços receberam árvores, espécies ornamentais e grama. No total, foram plantadas 52.250 árvores.

### **REVISTA TURMINHA SUSTENTÁVEL**

Seis mil exemplares da revista em quadrinhos Turminha Sustentável foram distribuídos para alunos de 6 a 12 anos da rede municipal de ensino. Elaborada em parceria com a Secretaria de Educação, a revistinha aborda temáticas relacionadas ao meio ambiente e a sustentabilidade por meio da linguagem fotográfica e informativa. O primeiro número da publicação foi lançado em outubro de 2015, no Instituto Municipal de Educação Professor José Arapiraca (IMEJA), na Boca do Rio. No evento, alunos da Escola Municipal Zulmira Torres, do Nordeste de Amaralina, protagonizaram um espetáculo teatral sobre Coleta Seletiva. Já a 2ª edição saiu em 2016, com o tema “Água é Vida”. O lançamento foi feito no Parque de São Bartolomeu, durante o Dia Mundial da Água, em 22 de março; na ocasião, foi apresentada uma peça sobre o combate ao mosquito da dengue, que se reproduz em água parada, limpa ou suja.

### **ESCOLA MUNICIPAL DE JARDINAGEM ITINERANTE**

Criada em 2015, a Escola Municipal de Jardinagem Itinerante (EMJI) é um projeto voltado para a educação ambiental do soteropolitano. A proposta consiste em promover o plantio de árvores, especialmente nativas da Mata Atlântica, com a participação de crianças, jovens, adultos e idosos, sob a orientação de uma equipe técnica. Com a iniciativa, espera-se contribuir para uma mudança na relação do cidadão com o meio ambiente, estimulando o sentimento de pertencimento à cidade e às suas áreas verdes. Desde agosto de 2015, a Escola de Jardinagem promoveu 90 intervenções, que resultaram no plantio de cerca de 1,6 mil árvores em diversos locais da cidade. O índice de sobrevivência nos plantios gerados pelo projeto é cinco vezes maior do que aquele das intervenções feitas apenas com empresas especializadas.

### **PROGRAMA DE COLETA SELETIVA**

Instituído pela Prefeitura Municipal em agosto de 2015, o Programa de Coleta Seletiva de Salvador já viabilizou a coleta de mais de 200 toneladas de materiais recicláveis em 150 Pontos de Entrega Voluntária (PEVs) instalados em 67 bairros da cidade. Os resíduos são enviados para as cooperativas que fazem a triagem e prensagem do material a ser reciclado, sem precisar arcar com os custos do transporte. Desta maneira, a iniciativa funciona como mecanismo de geração de emprego e renda.

O programa conta com um site ([www.coletaseletiva.salvador.ba.gov.br](http://www.coletaseletiva.salvador.ba.gov.br)) e um aplicativo para Android e IOS, que permite ao cidadão consultar o ponto mais próximo para entrega do seu material reciclável. Até agora, mais de seis mil downloads do aplicativo já foram realizados.

Em parceria com a LIMPURB e a Casa Civil, a SECIS elaborou um plano para ampliar a Coleta Seletiva na cidade, agora na modalidade porta a porta. O processo de planejamento envolveu a realização de uma série de reuniões e debates envolvendo órgãos públicos, iniciativa privada (Braskem) e cooperados (Cooperativa Mãos Verdes). O documento final foi submetido à análise do Fundo Social do BNDES.

### **CARNAVAL SUSTENTÁVEL**

Criada em 2014, a campanha Carnaval Sustentável propõe que blocos, camarotes e trios adotem uma série de medidas de cunho social e ambientalmente sustentável que vão desde o uso de lâmpadas ecoeficientes (LED) até a incorporação de materiais recicláveis à decoração, passando pela oferta de rampas para acesso a cadeirantes e a realização de ações de combate ao racismo. Cada bloco, trio ou camarote participante é classificado com os selos Ouro, Prata ou Bronze a depender do número de ações desenvolvidas. Em três anos, mais de 60 organizações já participaram da iniciativa, com a promoção de aproximadamente 300 ações sustentáveis.

Os esforços por uma folia sustentável incluem ainda a realização de Coleta Seletiva. Em três anos de atividades, cerca de 500 toneladas de resíduos recicláveis foram coletadas durante o Carnaval, beneficiando mais de três mil cooperados. Para completar, vale destacar as ações de educação ambiental com recolhimento de lixo das praias e do mar da Baía de Todos-os-Santos após a festa. Promovidas desde 2013, em parceria com representantes da sociedade civil e organizações como a Escola de Mergulho Galeão Sacramento e o Yacht Clube da Bahia, estas ações retiraram do mar cerca de 3 toneladas de resíduos.

## PROJETO PARAPRAIA

Desde 2014, o projeto ParaPraia colabora para que pessoas com mobilidade reduzida tenham acesso facilitado ao lazer nas praias de Salvador. Nos finais de semana em que é promovido, o projeto oferece mergulhos com cilindro, passeio com Stand Up Paddle, jogos de vôlei adaptados e atividades lúdicas associadas a banhos de mar. As atividades são acompanhadas por equipes multidisciplinares, formadas por fisioterapeutas, instrutores de mergulho e profissionais de educação física, entre outros voluntários. A estrutura montada inclui quiosques de atendimento individualizado, sanitários especiais, cadeiras flutuantes, miniquadra de vôlei adaptada, pistas de acesso ao mar para cadeiras de rodas, sombreros e cadeiras para acompanhantes. Resultado de uma parceria público-privada, a iniciativa é um desdobramento do projeto de requalificação da orla de Salvador, que contempla rampas de acesso em todas as praias da capital. Com atividades na Ribeira e em Ondina, o projeto registrou em 2016 um incremento de cerca de 40% no número de participantes em relação à sua primeira edição (ver tabela).

ANO	DATAS	PRAIAS	Nº DE ATENDIMENTOS
2014	25/01 a 16/02	Ondina	185
2015	3/01 a 18/01	Ondina	150
2015	25/01 a 08/02	Ribeira	100
2016	23/01 a 06/03	Ondina	258
<b>TOTAL</b>			<b>693</b>

Fonte: SECIS, 2016

## PARKLETS

Em 2016, a SECIS viabilizou a instalação em Salvador de dois *parklets*, nos bairros da Graça e do Caminho das Árvores. Espaços de convivência alternativos instalados em grandes centros urbanos, os *parklets* partem da proposta de transformar locais inusitados – como um trecho de via de automóveis ou duas vagas de estacionamentos – em ambientes de lazer e convívio social. No *parklet* do Caminho das Árvores, a população encontra uma unidade do projeto Livre Livros, que instala minibibliotecas de acesso gratuito em espaço coletivos, como praças e parques. Iniciativa da sociedade civil, o projeto vem contando com o apoio da SECIS, que viabilizou a instalação de unidades não só no *parklet*, como no Parque da Cidade e no Ponto Verde (ver nota a seguir).

## PONTO VERDE

Em março de 2016, Salvador ganhou seu primeiro ponto de ônibus com jardim no teto e um sistema de irrigação automática. Localizado na rua Arthur de Azevedo Machado, no Stiep, o equipamento integra o projeto Ponto Verde, que visa tornar a espera pelo transporte mais leve e confortável para a população. Além do impacto visual, o paisagismo confere conforto térmico,

já que os jardins suspensos colaboram para reduzir a temperatura ambiente e aumentar a umidade relativa do ar. No Ponto Verde do Stiep, a população encontra ainda um Ponto de Entrega Voluntária de Coleta Seletiva, equipamento para guarda de bicicletas e uma unidade do projeto Livre Livros (ver nota sobre os parklets).



### **OBSERVATÓRIO MUNICIPAL DA SUSTENTABILIDADE**

Iniciativa pioneira na administração pública do país, o Observatório Municipal da Sustentabilidade da Prefeitura de Salvador foi lançado em 2014 com o objetivo de monitorar as ações da agenda para a sustentabilidade da cidade, além de executar campanhas de conscientização e prospectar recursos para projetos na área de sustentabilidade. Incorporado ao planejamento estratégico da prefeitura a partir de 2014, o projeto já vinha sendo discutido desde o ano anterior, quando a equipe da SECIS buscou informações sobre experiências bem-sucedidas do gênero em outras regiões do país e apresentou a proposta para organizações do 3º setor, poder público e a iniciativa privada.

### **PRÊMIO CIDADES SUSTENTÁVEIS**

Salvador recebeu em setembro de 2016, em São Paulo, o Prêmio Cidades Sustentáveis. O município foi contemplado com o primeiro lugar na categoria Mobilidade e o segundo no quesito Saúde. Entre os índices que deram a vitória à capital baiana estão a redução nos acidentes e mortes no trânsito e o aumento no percentual da frota de ônibus com acessibilidade para pessoas com deficiência. Na saúde, a redução da mortalidade de crianças com menos de um ano de idade foi um dos pontos considerados. Iniciativa do Programa Cidades Sustentáveis (PCS), organizado pelo Instituto Ethos e instituições da sociedade civil ligadas à causa, o prêmio é voltado para o reconhecimento de cidades brasileiras que desenvolvem políticas públicas inovadoras com resultados concretos e mensuráveis.

### **BACIAS HIDROGRÁFICAS E DE DRENAGEM DE SALVADOR**

Em 22 de maio de 2016, durante as comemorações do Dia Mundial da Água, o município oficializou, por meio do Decreto nº 27.111, as delimitações de 12 bacias hidrográficas e nove bacias de drenagem natural que integram o território da cidade. A delimitação deverá possibilitar a gestão integrada dos recursos hídricos em seus aspectos físicos e político-institucionais, bem como a adequação da gestão desses recursos às peculiaridades relativas ao uso e ocupação do solo. Em consonância com as diretrizes da Política Nacional de Recursos Hídricos e as disposições do PDDU, o decreto prevê ainda a incorporação da gestão desses recursos hídricos à gestão urbano-ambiental do município.



**SECRETARIA MUNICIPAL DE MOBILIDADE (SEMOB)**

A SEMOB é responsável pela política e operação da mobilidade na cidade de Salvador, o que envolve iniciativas nas áreas de trânsito por meio da Superintendência de Trânsito (TRANSALVADOR), transporte, acessibilidade, equipamentos de mobilidade, abrigos de ônibus, estacionamentos públicos, terminal de travessias Plataforma–Ribeira, Elevador Lacerda, Planos Inclinados, entre outras funções relacionadas à mobilidade. A Secretaria foi criada em 2015 no contexto da reestruturação administrativa promovida pela Lei nº 8.725/14.

**REALIZAÇÕES 2013–2016****SERVIÇO PÚBLICO DE TRANSPORTE COLETIVO DE PASSAGEIROS POR ÔNIBUS**

Em 23 de outubro de 2014, foram firmados, após concorrência pública, os contratos de concessão para a exploração e prestação do serviço público de transporte coletivo de passageiros por ônibus, pelo período de 25 anos. A iniciativa representa uma espécie de marco regulatório por meio do qual o município pode exercer efetivo controle sobre a qualidade da prestação do serviço de transporte à população durante todo o período da outorga.

A seguir, é possível conferir alguns dos principais benefícios resultantes do contrato:

- Pagamento, pelas concessionárias, de 180 milhões de reais, sendo 20% pagos aos cofres públicos no momento da assinatura do contrato e os 80% restantes em 60 parcelas mensais, a título de outorga onerosa pela exploração e prestação do serviço público de transporte coletivo.
- Renovação da frota de ônibus em operação (idade média de 4 anos, no primeiro ano de contrato, e de 3,5 nos anos subsequentes).
- Aumento do número de ônibus com acessibilidade. Atualmente 92,4% da frota é acessível, o que corresponde a 2.392 veículos.
- Adoção de ônibus menos poluentes (padrão Euro V). Hoje, 1.489 veículos contam com motor EURO V, o que representa 56,9% da frota.
- Adoção de nova identidade visual para a frota de ônibus, facilitando a identificação por parte do usuário. O novo padrão é seguido hoje por 68,8 % da frota ou o equivalente a 1.802 veículos.
- Posicionamento das catracas na dianteira dos veículos, tornando mais segura a operação de embarque e desembarque de passageiros. O padrão é adotado também por 1.802 veículos ou 68,8% da frota.
- Ônibus equipados com moderna tecnologia embarcada, a exemplo de: computador de bordo e equipamento de captura de sinais GPS; câmeras de segurança e equipamentos de gravação; sensores eletrônicos de controle de velocidade e sistema de bilhetagem eletrônica (que reduz a circulação de moeda corrente nos veículos).
- Implantação do Sistema de Atendimento ao Usuário do STCO, adotado no fornecimento de informações sobre os serviços prestados e o recebimento de reclamações, sugestões e elogios.
- Instalação de painéis de monitoramento e informações sobre as linhas de ônibus em locais de grande demanda (estações, terminais, faculdades, supermercados etc.).
- Construção de modelos-conforto nos principais terminais de bairro. Criados com o objetivo

de oferecer mais conforto aos rodoviários, os módulos contam com sanitários, espaço para descanso e recursos para alimentação. Ao longo da gestão foram implementados 11 equipamentos.

### **ACOMPANHAMENTO E MONITORAMENTO DE CONTRATOS**

A SEMOB acompanhou e monitorou os contratos nº 005, 006 e 007/2014, celebrados, respectivamente, com a Plataforma Transportes SPE S/A (Área de Operação da Região A – Subúrbio/Península), Ótima Transportes de Salvador SPE S/A (Área de Operação da Região B – Miolo) e CSN Transportes Urbanos SPE S/A (Área de Operação da Região C – Orla/Centro). Um sistema informatizado foi adotado para tornar mais eficiente a gestão dos contratos. A iniciativa permitiu, entre outras coisas, um melhor controle das notificações encaminhadas às concessionárias e do cumprimento das obrigações contratuais, resultando em mais agilidade e segurança na geração de informações gerenciais.

A Secretaria monitorou o atendimento aos requisitos fixados no contrato, no projeto básico, no edital, no contrato de programa e no Convênio de Cooperação Intrafederativo, por meio de informações obtidas junto à Diretoria de Transportes e às concessionárias, e em reuniões com representantes das concessionárias e da ARSAL.

Sempre que necessário, a SEMOB notificou as concessionárias acerca de obrigações pendentes de cumprimento, encaminhando os processos à ARSAL para instauração do contraditório e possível aplicação de penalidades. Além disso, foi responsável pelo cálculo dos valores de outorga pelos serviços concedidos do STCO, para fins de emissão dos Documentos de Arrecadação Municipal – DAMs, encaminhando-os às concessionárias e verificado o adimplemento dos mesmos junto à SEFAZ.

### **BILHETE ÚNICO**

O benefício da integração aberta e temporal no STCO foi ampliado por meio da criação do Bilhete Único, que possibilita o transbordo irrestrito entre linhas, dentro do tempo de duas horas, sem o pagamento da segunda tarifa. Antes, o transbordo era possível somente para linhas de áreas operacionais diferentes. Entre 2013 e 2016, foram contabilizados 925.402 cartões ativos.

### **SALVADORCARD**

Ao longo da gestão, 168 postos de atendimento foram credenciados (para Bilhete Único e SalvadorCard), implantadas 41 máquinas de recarga nas principais faculdades, estações e sedes da prefeituras bairro e implementados 5 pontos exclusivos de atendimento do SalvadorCard localizados na Lapa, Comércio, Iguatemi, Cajazeiras e Pirajá.

### **“DOMINGO É MEIA”**

Com a criação deste novo benefício, qualquer usuário passou a ter o direito de pagar metade do valor da tarifa aos domingos.



### **NOVA REGULAMENTAÇÃO**

Foi elaborado e publicado o novo Regulamento Operacional do STCO (Decreto Municipal nº 25.966, de 17/04/2015), que promoveu a revisão e a adequação da normatização operacional à nova realidade implantada com a concessão dos serviços.

### **CENTRO DE CONTROLE DE OPERAÇÕES (CCO)**

A implantação da central – que é responsável pelo monitoramento em tempo real do STCO, 24 horas por dia – vem contribuindo para aperfeiçoar a fiscalização, além de proporcionar melhoria da qualidade dos serviços prestados à população. Entre os benefícios proporcionados pela iniciativa, estão maior confiabilidade da operação dos ônibus, pela possibilidade de identificar e corrigir de forma ágil inconsistências como atrasos e erros de itinerário, além de maior segurança, devido ao acompanhamento por imagens da situação a bordo dos ônibus e nos principais locais de concentração de passageiros. Para completar, o Centro de Controle permite integrar o acesso às informações de trânsito e transporte com a emissão de relatórios gerenciais úteis à gestão do sistema.

### **APLICATIVO PARA SMARTPHONES (CITTAMOB)**

O aplicativo é mais uma ferramenta interativa de informação colocada à disposição do usuário do Sistema de Transporte Coletivo por Ônibus. Com o CittaMobi, é possível, por exemplo, acompanhar o itinerário da linha de ônibus pretendida, obter informações sobre a relação das linhas que atendem a cada um dos pontos de parada e a previsão real do horário de chegada do ônibus em determinado ponto, além de interagir diretamente com o sistema, comunicando deficiências no serviço. Atualmente, o aplicativo já contabiliza mais de 858 mil downloads e quase 3 milhões de acessos.

### **CANAIS DE COMUNICAÇÃO COM O USUÁRIO**

Os canais de comunicação do usuário do Sistema de Transporte com o Poder Concedente foram ampliados ao longo desta gestão. Além do site oficial e da Ouvidoria, o cidadão conta desde junho de 2015 com um serviço via WhatsApp, que tem recebido uma média de 350 mensagens por mês.

### **CORUJÃO SALVADOR**

A implantação do projeto permitiu a ampliação da oferta de transporte à população, por meio da criação de uma rede de transporte 24h, composta por 16 linhas com funcionamento na madrugada.

### **CONNECT BUS**

A oferta de transporte à população também foi ampliada, por meio da criação do Serviço Executivo de Ônibus, composto por linhas que atendem aos principais eixos de transporte da

cidade, operadas por veículos padrão executivo, equipados com ar condicionado, poltronas acolchoadas, bagageiro, serviço de Internet Wi-Fi e equipamento de captura de sinais GPS. As linhas inicialmente definidas visam atender aos grandes polos geradores de viagens, como o aeroporto, rodoviária, shoppings, hospitais, universidades, escolas e teatros, além de permitir a ligação entre bairros populosos e importantes subcentros da cidade.

### **EQUIPAMENTOS URBANOS**

#### **ABRIGOS EM PARADAS DE ÔNIBUS**

A SEMOB implantou ao longo da gestão 816 abrigos em pontos de parada de ônibus, ultrapassando a meta que era de 700 equipamentos. Destaque para a elaboração de um aditivo ao contrato com as empresas de mobiliário urbano JCDecaux e CEMUSA que permitiu a disponibilização para o município 98 novos abrigos, todos já instalados.

#### **REQUALIFICAÇÃO DOS ASCENSORES PÚBLICOS**

Mais de R\$ 9 milhões foram investidos na requalificação de ascensores públicos. Em 2015, foram realizadas intervenções nos planos inclinados Pilar (R\$ 910 mil) e Liberdade–Calçada (R\$ 4,5 milhões). Já em junho de 2016, foram concluídas as obras no plano Gonçalves, que consumiram recursos da ordem de R\$ 3,8 milhões.

### **ADMINISTRAÇÃO E MANUTENÇÃO DE EQUIPAMENTOS URBANOS**

#### **CESSÃO DE USO DE ESTAÇÕES DE TRANSBORDO**

No bojo das tratativas para a transferência da gestão do Metrô, o município promoveu em 2013 a transferência para o Estado da Bahia, mediante cessão de uso da administração e manutenção, das estações de transbordo de Pirajá, Mussurunga, Acesso Norte e Iguatemi, preservando a sua utilização operacional pelo STCO. A iniciativa gerou economia para o erário público.

#### **CONCESSÃO DA ADMINISTRAÇÃO, OPERAÇÃO E EXPLORAÇÃO DA ESTAÇÃO DA LAPA**

Após licitação pública, foi realizada em 2015 a concessão onerosa dos serviços públicos de administração, operação e gerenciamento da Estação da Lapa. Além de conceder o direito de uso sobre a construção de propriedade da Prefeitura, o contrato previu a realização de benfeitorias como reformas, manutenção e requalificação no espaço, bem como a cessão dos terrenos anexos à Estação, para implantação e exploração de empreendimentos comerciais do tipo centro de compras ou similar.

A iniciativa resultou na completa modernização e adequação do equipamento público, sem comprometer a sua utilização operacional pelo Sistema de Transporte Coletivo de Ônibus. Além disso, gerou economia para o erário público, com a transferência do ônus da manutenção do equipamento para a iniciativa privada pelo prazo de 35 anos.



Vale destacar ainda que a SEMOB atuou no acompanhamento e monitoramento do Contrato de Concessão nº 001/2015, celebrado com a Nova Lapa Empreendimentos SPE S/A. O trabalho envolveu o monitoramento do atendimento aos requisitos fixados no contrato, no projeto básico, no edital, no Termo de Compromisso de Ajustamento de Conduta – TAC nº 01/2015 e no Termo de Cooperação nº 001/2015. Como os Termos atribuíam à SUCOP a responsabilidade pela fiscalização e acompanhamento da obra de intervenção na Estação, todo o trabalho de monitoramento durante a fase inicial da concessão foi feito por meio de reuniões, numa articulação permanente com a Superintendência de Obras Públicas.

### **PROJETO CORREDOR LAPA–IGUATEMI–PITUBA**

A SEMOB trabalhou no desenvolvimento dos atos preparatórios para a deflagração da licitação relativa à implantação da infraestrutura física do BRT (Bus Rapid Transit).

Dentre os corredores BRT previstos na Rede Integrada de Transporte (RIT), o mais importante é o corredor LAPA–IGUATEMI–PITUBA que promove a articulação do Centro Tradicional de Salvador, a partir da Estação da Lapa, com o novo Centro da Cidade (Iguatemi). A construção do corredor está na iminência de ser licitada e contará com recursos federais e municipais.

Os recursos para o trecho 1 do projeto (Estação Cidadela/Estação Iguatemi) já foram liberados por meio de contrato assinado com a Caixa Econômica Federal em setembro de 2016. (Ver CASA CIVIL)

### **ATUALIZAÇÃO DA REDE DE TRANSPORTE DE ALTA E MÉDIA CAPACIDADE E DO PROJETO BRT**

Foi realizado também o acompanhamento da execução de dois contratos celebrados entre shopping centers e a empresa Prado Valladares, para atualização da Rede de Transporte de Alta e Média Capacidade e do Projeto BRT, elaborado no período 2013/2014. Ambos os contratos têm previsão de duração de quatro meses e foram fruto de Termos de Compromisso de Ajustamento de Conduta celebrados entre a Prefeitura e shoppings de Salvador.

### **PLANO DE REESTRUTURAÇÃO DO SISTEMA DE TRANSPORTE COLETIVO POR ÔNIBUS – STCO**

O Plano de Reestruturação do STCO atende a previsões contidas no contrato de concessão e em um contrato de programa celebrado com o Governo do Estado em abril de 2013. Seu objetivo é promover uma melhoria da qualidade do serviço ofertado à população, por meio da racionalização da operação do sistema e da integração do transporte por ônibus com outros modais de transporte público de passageiros.

O plano contempla a reorganização da atual rede de linhas de ônibus, incluindo a criação de um novo desenho de itinerários, com inclusão de novas linhas e exclusões ou modificações no traçado das aproximadamente 550 linhas existentes.

A implantação do plano, entretanto, está sendo feita gradativamente, devido a questões técnicas relacionadas à integração com o Metrô. Além disso, uma instituição de consultoria foi contratada para fornecer subsídios à PMS na validação do Plano de Reestruturação do STCO. Os trabalhos terão duração de quatro meses e a conclusão está prevista para janeiro de 2017.

### **PLANO DE IMPLANTAÇÃO FASEADA DA REESTRUTURAÇÃO DO STCO**

O Plano de Implantação Faseada foi elaborado com o objetivo de viabilizar a integração gradativa entre as linhas dos ônibus urbanos e a Linha 1 do Metrô, considerando o contrato de programa celebrado com o Governo do Estado em abril de 2013. O trabalho incluiu a realização de estudos para todas as estações diretamente envolvidas na integração (Lapa, Campo da Pólvora, Brotas, Bonocô, Acesso Norte, Retiro, Bom Juá e Pirajá) e um planejamento com a indicação de cada uma das linhas a serem modificadas, seccionadas, desativadas ou criadas. A primeira fase da integração contemplou 192 linhas de Pirajá e da Lapa. Em seguida, o plano recomenda que a ampliação de linhas ocorra gradativamente, em mais oito fases.

### **LICITAÇÃO DO PLANO DE MOBILIDADE URBANA DE SALVADOR**

Foi realizada licitação para contratação da empresa ou consórcio que vai elaborar o Plano de Mobilidade Urbana de Salvador (PlanMob). As propostas estão em processo de análise.

A intenção é que o Plano possibilite a definição de estratégias para promover a integração entre os modais, a acessibilidade universal e a redução das desigualdades socioespaciais, de forma social, econômica e ambientalmente sustentável. A iniciativa contempla um Diagnóstico da Mobilidade em Salvador, um Relatório de Aspirações de Mobilidade e o plano propriamente dito, com uma lista de ações e investimentos prioritários.

### **PMI – ESTACIONAMENTO**

O lançamento de um Procedimento de Manifestação de Interesse (PMI) viabilizou a elaboração de estudos técnicos para subsidiar futura contratação de concessão de serviços nas áreas de construção, implantação, manutenção, operação e gestão de serviços de estacionamento públicos. Publicado em 20 de maio de 2015 — em consonância com o Decreto Municipal nº 23.396/13, Lei Federal nº 8.987/95 e Lei Federal nº 12.587/12 — o Procedimento orientava a participação de interessados na elaboração de estudos compreendendo soluções de tecnologia, engenharia, arquitetura e análises de viabilidade técnica, ambiental, econômico-financeira e jurídica, entre outras.

A proponente habilitada foi a Hora Park Sistema de Estacionamento Rotativo Ltda. Em agosto de 2015, ela foi autorizada pelo Conselho Gestor de Concessões a realizar os estudos. Tanto a primeira quanto a segunda etapa dos estudos foram entregues pela empresa e analisadas por uma Comissão de Avaliação. A previsão para que todo o processo esteja concluído é o primeiro semestre de 2017.

### **CHAMAMENTO PÚBLICO/PROJETO SALVADOR VAI DE BIKE**

Logo no início da gestão, no primeiro semestre de 2013, a SEMOB atuou em parceria com o então Escritório Municipal da Copa do Mundo (ECOPA) — hoje Escritório Salvador Cidade Global (ESCG) — na elaboração do Chamamento Público que resultou na implantação do projeto Salvador Vai de Bike. A iniciativa consiste num conjunto de ações integradas de incentivo ao uso da bicicleta na capital, com o objetivo de melhorar a mobilidade urbana e a qualidade de vida na cidade (ver SALTUR).

### **SERVIÇO DE TRANSPORTE INDIVIDUAL DE PASSAGEIROS (TÁXIS, ESCOLAR E TURISMO)**

#### **NOVA REGULAMENTAÇÃO DO SETAX, TRANSPORTE TURÍSTICO E TRANSPORTE ESCOLAR**

A SEMOB atuou na elaboração e publicação de novas regulamentações operacionais para os serviços de Transporte Individual de Passageiros por Táxi (Decreto Municipal nº 27.096/16), Transporte Turístico (Decretos Municipais nº 24.106/2013 e 26.205/15) e Transporte Escolar (Decreto Municipal nº 27.862/16). A iniciativa permitiu a revisão e adequação da normatização operacional à nova realidade dos serviços.

#### **REGULAMENTAÇÃO DO SERVIÇO DE MOTOTÁXI**

Em 8 de setembro de 2016, a Lei Municipal nº 9.149 instituiu a prestação do serviço de transporte individual de passageiros com o uso de motocicletas. A elaboração da proposta de regulamentação do serviço ficou a cargo da equipe técnica da SEMOB. Já no dia 26 de outubro de 2016, foi promovida a primeira audiência pública para a discussão da regulamentação com a categoria, no auditório do Ministério Público do Estado da Bahia. A previsão estabelecida na lei é de que a regulamentação do serviço seja efetivada dentro do prazo de 120 dias.

### OPERAÇÕES DE COMBATE AO TRANSPORTE CLANDESTINO

Uma força-tarefa foi criada entre os órgãos que administram o transporte público nos âmbitos estadual (AGERBA e DETRAN) e municipal (SEMOB e TRANSALVADOR) e as forças de segurança pública (Polícia Militar, Polícia Rodoviária Federal e Guarda Municipal) para combater a realização de transporte clandestino em todas as suas modalidades.

### SEMINÁRIO MAIS TRANSPORTES, MENOS EMISSÕES

A SEMOB atuou na organização do seminário Mais Transportes, Menos Emissões realizado no dia 16 de março de 2016, nas instalações da própria Secretaria. A iniciativa foi fruto de uma parceria entre com a WRI Brasil – Cidades Sustentáveis e a Embaixada Britânica.



### **SUPERINTENDÊNCIA DE TRÂNSITO DE SALVADOR (TRANSALVADOR)**

Autarquia vinculada à Secretaria Municipal de Mobilidade, a TRANSALVADOR tem por finalidade gerir o Sistema de Trânsito, os estacionamentos públicos e executar as atividades previstas no Código de Trânsito Brasileiro, com vistas a garantir segurança e fluidez no trânsito de Salvador.

### **REALIZAÇÕES 2013–2016**

#### **CARNAVAL**

As ações implantadas a partir do Carnaval 2014 foram mantidas em 2015 e aperfeiçoadas durante o evento de 2016. Elas têm por objetivo garantir a disciplina do trânsito no entorno dos circuitos da folia.

As atribuições relativas ao transporte coletivo foram transferidas para a Secretaria de Mobilidade. No entanto, a TRANSALVADOR deu suporte à implantação de uma faixa exclusiva para ônibus e táxis, na Av. Centenário, e de dois corredores para taxis (Ondina e Av. Centenário), na contratação de estruturas específicas e na operação dos estacionamentos remotos nos shoppings Salvador e Litoral Norte e na Arena Fonte Nova, todos servidos por linhas exclusivas de ônibus.

Grande esforço foi empreendido para o credenciamento de moradores da região do entorno da folia e outros públicos. Só em 2016, foram distribuídas 32.225 credenciais, com prestação de informações a 10 mil pessoas e o atendimento a outras 1.972 em quatro postos de entrega. Nos três anos em que o sistema de credenciamento por zonas foi implantado, o acumulado de credenciais emitidas durante o Carnaval foi de 78.827.

Para facilitar o acesso às informações sobre o trânsito e transporte, foi disponibilizado um site para a população a partir de 2014. No primeiro ano, o endereço eletrônico teve 86.814 acessos e nos anos seguintes, respectivamente 86.226 e 44.449 acessos. A tendência tem sido de queda nos acessos, porque a cada ano as informações sobre o zoneamento das áreas do entorno dos circuitos carnavalescos estão mais difundidas.

Anualmente, a operação de fiscalização e apoio administrativo mobilizou em média 820 prepostos, em três turnos.

Para a sinalização do entorno do circuito, foram confeccionados banners, faixas específicas para o evento, além de Painéis de Mensagens Variadas.

#### **REVEZAMENTO DA TOCHA OLÍMPICA**

Durante a passagem da Tocha Olímpica por Salvador — no dia 24 de maio de 2016 — foram realizadas operações de desvio e monitoramento do tráfego. O trajeto de 35 quilômetros compreendeu três rotas distintas: do Pelourinho à Igreja do Bonfim, da Av. Paralela à Pituba e do Dique do Tororó ao Farol da Barra, onde o evento foi finalizado com um show musical. Para viabilizar a realização do espetáculo, a TRANSALVADOR também promoveu uma interdição do tráfego de veículos.

### JOGOS OLÍMPICOS

Durante os Jogos Olímpicos Rio 2016 — promovidos entre os dias 4 e 13 de agosto de 2016 —, a Arena Fonte Nova, em Salvador, sediou 10 partidas de jogos de futebol, sendo quatro rodadas duplas e duas rodadas simples.

Para viabilizar a realização do evento, foi criado um perímetro de segurança de trânsito com interdições quatro horas antes do início das partidas, abrangendo a Ladeira da Fonte das Pedras, Av. Presidente Costa e Silva, Av. Vasco da Gama e Rua Hugo Baltazar.

A TRANSALVADOR disponibilizou rotas, pontos de parada e circulação especial para o ônibus/shuttle, veículos de táxi e transporte coletivo. Além disso, foram instalados Painéis de Mensagens Variadas e bases operacionais em locais específicos. Todo o trabalho foi feito em articulação com o Comitê Rio 2016, Polícia Militar, Secretarias de Saúde do Estado e do Município, entre outras organizações.

Vale ressaltar que todos os agentes de trânsito envolvidos na operação do evento passaram por capacitação específica.

### EDUCAÇÃO PARA O TRÂNSITO

O ano de 2016 foi marcado por uma série de campanhas, palestras e concursos voltados para a educação no trânsito. Quinze ações educativas foram promovidas, envolvendo estudantes, pedestres, motoristas de ônibus, táxi e moto, tanto nas escolas quanto vias urbanas e em bares e restaurantes, enfocando os temas Lei Seca e Direção Responsável. Nos quatro anos de gestão, foram realizadas 59 ações.

**Concurso de Desenhos Infantis** – Em 2016, o concurso de Desenhos Infantis sobre o Trânsito promovido pela TRANSALVADOR chegou à sua quarta edição, com 2.569 participantes.

ANO	INSCRITOS	%
2013	504	
2014	1.234	244,84
2015	2.722	220,58
2016	2.569	(5,63)*

Fonte: TRANSALVADOR, 2016

\*Redução em virtude da impossibilidade de divulgação no período eleitoral

**Crianças Conductoras do Futuro** – O programa foi responsável pela realização de palestras educativas nas escolas. Ao longo da gestão foram contempladas cerca de 170 escolas das redes pública e privada. No total, foram atendidos 1.961 alunos

**Concurso de Projetos de Engenharia de Tráfego** – A premiação reconheceu estudantes universitários com ideias inovadoras para a melhoria do tráfego na cidade.



**Ações para redução da morbimortalidade no trânsito** – Em 2016, a Gerência de Educação para o Trânsito realizou várias ações educativas visando a redução da morbimortalidade por acidentes de trânsito, com destaque para as campanhas nos restaurantes e vias urbanas com maior índice de acidentes envolvendo motoristas de ônibus, taxis, veículos, motos e pedestres.

**Curso Cidadão no Trânsito** – O Programa possibilita o fomento em pesquisa e tratamento de dados estatísticos em acidentes de trânsito, o qual contou com a participação de 210 graduandos da UFBA, UNEB e UNIFACS.

**Prêmio Cidades Sustentáveis** – Em 2016 o Instituto Ethos concedeu à TRANSALVADOR o Prêmio Cidades Sustentáveis, na categoria Mobilidade, pela redução significativa no número de mortes por acidente de trânsito no município. De 2012 a 2015, o índice apresentou uma queda de 33%, como consequência de ações de engenharia de tráfego, fiscalização e principalmente, na educação para o trânsito. O prêmio é voltado para administrações municipais que promovem políticas públicas bem-sucedidas. (Ver SECIS)

**Projeto Vida no Trânsito** – Ao longo dos últimos anos, a TRANSALVADOR vem participando ativamente do “Vida no Trânsito”, como é conhecido no Brasil o Road Safety in Ten Countries (ou “RS-10”), um projeto voltado para a redução das mortes e lesões causadas pelo trânsito em 10 países. A iniciativa conta com o financiamento da Fundação Bloomberg e coordenação global da Organização Mundial de Saúde (OMS) e suas agências regionais, tendo como representação nas Américas, a Organização Pan-Americana da Saúde (OPAS). No Brasil, o Projeto é desenvolvido em diversas cidades e conta, além do suporte da OPAS/OMS, com o aporte técnico e financeiro do Governo Federal, sob a coordenação das Secretarias de Saúde Municipal e Estadual.

### **SINALIZAÇÃO HORIZONTAL E VERTICAL**

Para melhorar as condições de segurança no trânsito, a TRANSALVADOR investiu na implantação e revitalização de projetos de sinalização. Em 2016, foram instaladas 1.891 sinalizações verticais (placas de regulamentação e advertência) e 62.269,80 m<sup>2</sup> de sinalização horizontal, incluindo faixas divisórias de fluxo, ciclofaixas e ciclorrotas, além de 282 faixas de pedestre e 157 redutores de velocidade.

Só em 2016 foram implementados mais 29 km de ciclovias, ciclorrotas e ciclofaixas, o que resultou num total de 145 km de vias implantadas ao longo da gestão.

### **EQUIPAMENTOS ELETRÔNICOS DE FISCALIZAÇÃO**

O sistema de fiscalização eletrônica foi reinstalado e começou a funcionar em 2013, após a realização de licitação. Em 2016, foram instalados 25 novos equipamentos, resultando ao final da gestão num total 183 aparelhos em 414 faixas de rolamento e outros pontos de fiscalização. O número compreende 96 equipamentos híbridos — que exercem função de radar e fotossensor — 78 radares, 7 lombadas e 2 aparelhos estáticos.

### SINALIZAÇÃO SEMAFÓRICA

Em 2016, foram instalados 29 conjuntos semafóricos veiculares e 23 conjuntos semafóricos de pedestre em 19 interseções de Salvador. 12 destas interseções foram implantadas em parceria com entidades pública e privada. Nos quatro anos de gestão, é possível contabilizar 59 conjuntos semafóricos implantados, dos quais 8 em 2013, 19 em 2014, 29 em 2015 e três em 2016.

Além dos 3 conjuntos semafóricos implantados pela TRANSALVADOR, em 2016, destaca-se a instalação de 26 controladores inteligentes envolvendo 88 interseções e 10 câmaras de monitoramento, serviços realizados através de parceria com os shoppings de Salvador.

O Projeto Modernização de Sinaleiras consiste na instalação de uma rede e controladores de semáforos inteligentes, interligados por meio de fibra ótica. O sistema prevê 36 interseções com 88 semáforos atuando de forma sincronizada e monitorados por meio de uma Central de Operações com capacidade para alterar o tempo de abertura e fechamento de cada semáforo, de acordo com as condições e a necessidade do tráfego da via. O projeto encontra-se em fase de implantação. Até o final de 2016, foram instalados dois controladores na Praça João Mangabeira, Barris, e a previsão é de que até março de 2017, todo o sistema já esteja implantado.

### INCREMENTO DE VAGAS

De 2013 a outubro de 2016, o número de vagas de estacionamento em áreas de Zona Azul passou de 4.559 para 10.002.

### QUADRO COMPARATIVO 2012/2016

VAGAS DE ZONA AZUL	2012	2013	2014	2015	2016
<b>TOTAL</b>	<b>4.559</b>	<b>6.263</b>	<b>6.706</b>	<b>8.948</b>	<b>10.002</b>

Fonte: TRANSALVADOR

### EXECUÇÃO DE PROJETOS

Em três anos de gestão, a TRANSALVADOR já realizou 31 intervenções, como resultado de um investimento calculado em R\$ 39.677.469,31.

2013		
OBRA	DESCRIÇÃO	INVESTIMENTO
Avenida Paulo VI	Requalificação asfáltica; construção de canteiros ordenadores de tráfego; construção de baias para ônibus em pavimento rígido e implantação de via exclusiva para ônibus com o objetivo de garantir a fluidez, com segurança, para veículos e pedestres.	R\$ 499.233,27

2013		
OBRA	DESCRIÇÃO	INVESTIMENTO
Av. Prof. Magalhães Neto	Ampliação da via marginal dando continuidade à construção das faixas de rolamento de tráfego; melhoria dos acessos e saídas desta via para a via marginal, ampliada com o objetivo de melhorar a fluidez do tráfego local.	R\$ 1.388.131,89
Alameda das Algarobas	Construção de canteiro ordenador de tráfego local.	R\$ 28.774,35
		<b>R\$ 1.916.139,51</b>
2014		
OBRA	DESCRIÇÃO	INVESTIMENTO
Avenida Mário Leal Ferreira (Bonocô)	Implantação de infraestrutura, incluindo baia para ônibus em pavimento rígido; construção de novos acessos e requalificação asfáltica para melhoria da fluidez do tráfego na região próxima ao Posto Mataripe, sentido Iguatemi.	R\$ 1.024.597,20
Avenida Otávio Mangabeira	Construção de baia para ônibus para eliminar congestionamentos no tráfego na região do Clube SESC, sentido Centro. Realização de melhorias na geometria da baia existente, Clube SESC, sentido Itapuã, para melhoria da fluidez no tráfego local.	R\$ 587.104,00
Avenida Otávio Mangabeira	Construção de baia para ônibus, sentido Centro, próximo ao antigo Aeroclube com o objetivo de eliminar congestionamentos no tráfego, sentido Centro.	R\$ 373.971,32
Avenida Otávio Mangabeira	Adequação da geometria dos acessos à Avenida lemanjá para alteração do sentido de tráfego e construção de uma saída no extremo da Avenida lemanjá, próximo à interseção com a Rua Abelardo Andrade de Carvalho para eliminar congestionamentos no local.	R\$ 243.081,35
Avenida lemanjá (Boca do Rio)	Construção de estacionamento no canteiro central, ao longo da via, para coibir o uso das áreas verdes para este fim.	R\$ 130.889,97

2014		
OBRA	DESCRIÇÃO	INVESTIMENTO
R. Somália (Granjas Rurais P. Vargas)	Reconstrução da via, incluindo toda a infraestrutura com o objetivo de reordenar tráfego local conjuntamente com as Avenidas Aliomar Baleeiro e Cardeal Avelar Brandão Vilela.	R\$ 630.547,25
Avenidas Otávio Mangabeira, Paulo VI e Mário Leal Ferreira	Fornecimento, transporte e aplicação de concreto para requalificação de trechos destas vias, onde ocorreram intervenções físicas da TRANSALVADOR.	R\$ 258.763,90
Avenida Luiz Viana (Paralela)	Serviços de fresagem e pavimentação asfáltica, para requalificação de trecho de faixa no sentido Centro.	R\$ 93.431,98
Itapuã (Praça Vinícius de Moraes)	Construção de passeio adicional para implantação de abrigo para pedestres em ponto de ônibus.	R\$ 22.857,12
Itapuã (Praça Áurea Teixeira Barbosa)	Construção de via de ligação entre as ruas Genebaldo Figueiredo e Aristides Milton, próximo à Delegacia de Polícia Civil, com o objetivo de eliminar congestionamento na Rua Genebaldo Figueiredo.	R\$ 91.336,98
		<b>R\$ 3.456.581,69</b>
2015		
OBRA	DESCRIÇÃO	INVESTIMENTO
Av. Engenheiro Oscar Pontes (próximo a Feira de São Joaquim)	Demolição de canteiros destinada ao alargamento viário para melhora do tráfego.	R\$ 496.480,96
Cajazeiras	Construção de via urbana para ligação entre as Cajazeiras VIII e X com aproximadamente 700 metros de extensão.	R\$ 12.000.000,00
Av. Luis Viana	Construção de acessos e saídas na Avenida Luiz Viana à via marginal, na região de Alphaville, e reabertura de retorno anterior ao Shopping Paralela, via principal, com o objetivo de dinamizar o tráfego na região.	R\$ 126.062,70
Praça Irmã Dulce/ Av. C. de Areia	Implantação de canteiros destinados ao reordenamento do tráfego no entorno da praça.	R\$ 120 mil

2015		
OBRA	DESCRIÇÃO	INVESTIMENTO
Avenida Professor Magalhães Neto	Construção de faixa de aceleração no retorno, sentido Orla, na interseção com a Avenida Tancredo Neves para implantação de uma faixa de tráfego adicional.	R\$ 347.032,97
Avenida Tancredo Neves	Construção de acesso à via marginal, fechamento da primeira saída da via marginal à via principal, alargamento da pista de rolamento da via marginal com deslocamento de canteiro divisor, próximo à interseção com a avenida Professor Manoel Ribeiro para eliminar congestionamentos na via marginal Tancredo Neves.	R\$ 463.059,78
Avenida Antônio Carlos Magalhães e vias adjacentes	Construção de canteiros ordenadores de tráfego, passeios, ampliação de pista de rolamento, retornos e novos acessos e saídas e inversão de sentido de fluxo de tráfego na via marginal Antônio C. Magalhães, com objetivo de reordenar e otimizar o trânsito da região.	R\$ 1.383.563,51
Av. Afrânio Peixoto	Requalificação total da avenida: implantação de 10 retornos ao longo da avenida para a fluidez do tráfego, implantação de ciclovia (14km), recuperação de meio fio, pavimentação asfáltica, sinalização, alargamento da via.	R\$ 9.000.000,00
Avenidas Pinto de Aguiar e São Rafael	Construção de faixa adicional de tráfego na aproximação do viaduto Canô Veloso, sentido São Rafael, num trecho de aproximadamente 200m, com o deslocamento do canteiro central e mais obras complementares de adequação ao sentido único de tráfego no canteiro e pista desativada.	R\$ 110.431,01
		<b>R\$ 23.926.630,93</b>
2016		
OBRA	DESCRIÇÃO	INVESTIMENTO
Av. Afrânio Peixoto (Subúrbio Ferroviário)	Implantação de terminal de linha de ônibus.	R\$ 9.000.000,00
Travessa Stª Eurídice, via de ligação da Av. Mário Leal Ferreira com a R. Padre Daniel Lisboa, Brotas	Sinalização gráfica vertical com o objetivo de disciplinar e ordenar o tráfego local.	R\$ 8.515,70

2016		
OBRA	DESCRIÇÃO	INVESTIMENTO
Rua Dr. Hosannah de Oliveira, Alto do Itaigara	Sinalização e intervenção viária e construção de canteiro com o objetivo de disciplinar e ordenar a circulação do tráfego local.	R\$ 14.195,13
Lot. Jardim Armação	Sinalização gráfica vertical com o objetivo de disciplinar e ordenar o tráfego local.	400.000,00
Rua Urbino de Aguiar, via de ligação da Av. General G. Lessa c/A. Dom João VI – Brotas	Sinalização gráfica vertical com o objetivo de disciplinar e ordenar o tráfego local.	R\$ 5.405,55
Baia para ônibus na Praça General Labatut – Pirajá	Implantar baia para evitar conflito de fluxo entre veículos passantes e ônibus.	150.000,00
Estacionamento Tancredo Neves, Rua Alceu Amoroso Lima – Parte I	Criar estacionamento fechado — zona azul — em área de ocupação irregular.	800.000,00
		<b>R\$ 10.378.116,38</b>

Fonte: TRANSALVADOR, 2016

### FISCALIZAÇÃO E PREVENÇÃO DE ACIDENTES

A TRANSALVADOR intensificou realização de blitz operacionais, em especial para garantir o cumprimento da Lei Seca. Ao longo da gestão, foram abordados mais de 125 mil condutores em diversos pontos da cidade. Só em 2016, foram abordados 30.053 condutores.

O número de veículos recolhidos em todas as operações realizadas pela TRANSALVADOR foi de 16.125 em 2013, 16.931 em 2014, 10.124 em 2015, e 20.318 até outubro de 2016. O número de Carteiras Nacionais de Habilitação (CNH) recolhidas foi de 2.628 em 2013, 4.942 em 2014, 5.592 em 2015, e 3.991 em 2016.

### QUADRO COMPARATIVO BLITZ (LEI SECA) 2014/2015/2016

AÇÃO	2013	2014	2015	2016**
Condutores abordados	26.862	32.775	37.193	30.053
Recusou-se fazer teste bafômetro (Penalidade Adm.)	2.369	4.413	5.195	3.854

AÇÃO	2013	2014	2015	2016**
Penalidade Adm. até 0,29 mg/l	430	639	664	280
Penalidade Adm. e Crime de Trânsito $\geq$ 0,30 mg/l	85	72	38	16
Veículos removidos	1.211	1.702	1.833	1.622
CNH recolhidas	2.628	4.942	5.592	3.991
Infração Lei Seca	2.604	5039	5.857	4.135
Outras infrações	206	1588	1.115	409

Fonte: TRANSALVADOR

\*\* Dados referentes ao período de janeiro a novembro/2016

Como resultado da intensificação da fiscalização, ocorreu um aumento significativo no número de Autos de Infrações de Trânsito, conforme quadro abaixo.

ANO	QUANTIDADE
2012	345.402
2013	542.683
2014	691.071
2015	694.072
2016	689.283 *

Fonte: TRANSALVADOR, 2016

\* Números até 30/09; até 31/12, previsão de 900.000 Infrações.

## MORTES NO TRÂNSITO

O trabalho conjunto das unidades de Projetos, Sinalização, Educação para o Trânsito e Fiscalização, resultou numa redução de mais de 50% no número de mortes no trânsito, tomando como base os números relativos a 2010 (266). O índice de 50% é o mesmo estabelecido pela resolução da ONU/NOS como meta para redução no número de mortes no trânsito no período de 2011 a 2020.

ANO	Nº MORTES	ANO	Nº MORTES
2011	238	2014	189
2012	247	2015	182
2013	221	2016*	83

Fonte: TRANSALVADOR, 2016

\*Dados até 10/2016

### **NÚCLEO DE OPERAÇÕES ASSISTIDAS (NOA)**

Com a implantação do Núcleo de Operação Assistida (NOA) em outubro de 2015, a TRANSALVADOR passou a contar com uma nova ferramenta para gerenciamento de suas operações. O Núcleo funciona por meio de 400 smartphones dotados de aplicativos e outros sistemas que permitem, por exemplo, o registro eletrônico de infrações e ocorrências de trânsito. Funciona também por meio de outros equipamentos eletrônicos, possibilitando o videomonitoramento das principais vias da cidade e a contagem de volume de tráfego.

Todos os dados são apresentados em formato de gráficos e grades com informações atuais e históricas, de modo a facilitar o planejamento das ações e a coordenação das atividades, otimizando a utilização dos recursos.

Além das imagens fornecidas pelas câmeras da COGEL, o Núcleo pôde dispor de imagens das câmaras de videomonitoramento da cidade graças a um convênio entre a TRANSALVADOR e a Secretaria de Segurança Pública (SSP-BA).

Em julho de 2016, foi lançado o aplicativo NOA Cidadão que disponibiliza, por meio de uma interface amigável e intuitiva, um canal de comunicação seguro e imediato para que as pessoas possam reportar problemas nas vias da cidade. O aplicativo já recebeu 7.538 downloads, resultando em 5.207 atendimentos. Além disso, foram atendidas até 7 de outubro 25.492 ligações, resultando em 22.876 atendimentos.

Vale lembrar que se encontra em fase de planejamento a prática de alteração do tempo do semáforo nas interseções das vias, por meio de semáforos inteligentes. A inovação permitirá a emissão de dados sobre a condição do trânsito em tempo real, possibilitando a intervenção imediata do Órgão.

### **MODERNIZAÇÃO DA REDE**

A Rede de Comunicação de Dados da TRANSALVADOR foi modernizada e ampliada, em 2016, com a instalação de 484 novos pontos de rede em 19 switches gerenciáveis, conectados através de fibra óptica e gerenciados por meio de um software que permite o controle de todo o fluxo de dados.

### **SISTEMAS**

A seguir, é possível conferir alguns investimentos realizados pela TRANSALVADOR no aprimoramento e implantação de sistemas informatizados:

- Implantação de sistemas de credenciamento e controles de acessos em áreas restritas (2015), vagas especiais (2013) e/ou para eventos como Carnaval (2013), Copa (2014) e Olimpíadas (2016);
- Sistema de registro de acidente sem vítima (2015);
- Sites com programações especiais para grandes eventos públicos como Carnaval, Copa das Confederações (2013), Copa do Mundo (2014) e Olimpíadas (2016);
- Modernização do site da TRANSALVADOR tornando-o mais dinâmico e interativo (2016);
- Sistema de Gestão de Contratos visando um melhor acompanhamento de todos os dados e etapas (2016);



- Comunicação Interna Eletrônica – CI Eletrônica (2016);
- Sistema de Tramitação Digital de Processos (sendo iniciado em novembro de 2016).

## DESENVOLVIMENTO E VALORIZAÇÃO DE PESSOAS (SERVIDORES)

Em 2016, as equipes da TRANSALVADOR participaram de uma variedade de cursos, a exemplo de Atualização do Código de Trânsito, Gerenciamento de Estresse, Qualidade no Atendimento ao Público, Defesa Pessoal e Imobilização Tática e Licitação e Pregão. No total, foram promovidos 5.317 homens/hora de capacitação. Com isso, a estimativa é que se possa contabilizar, ao longo dos quatro anos de gestão, um número superior a 60 mil homens/horas de capacitação. Na tabela abaixo, é possível visualizar o quantitativo por ano das atividades de capacitação.

ANO	ATIVIDADES DE CAPACITAÇÃO (EM HOMEM/HORA)
2013	32.908
2014	8.416
2015	12.355
2016	5.317 (estimativa de 10 mil até final do ano)

Fonte: NOA, 2016

A seguir, algumas iniciativas que foram destaque na área de valorização e desenvolvimento de pessoas:

- **Programa de Preparação para o Amanhã (PPA)** – Voltado para os servidores aposentáveis num prazo de dois anos, o programa envolve palestras sobre temas como Empreendedorismo e Nutrição e Saúde. A iniciativa contou com a participação de 40 servidores, em 2015 e 2016. A previsão é de que as atividades sejam concluídas em julho de 2017.
- **Agente Top 2016** – A premiação reconheceu os agentes de fiscalização de trânsito que foram destaque em seis categorias: comprometido, articulador, inovador/criativo, simpático, comunicativo e solidário. O grupo — selecionado por meio de eleição direta — foi premiado durante um evento realizado em 23 de setembro (Dia do Agente de Fiscalização de Trânsito), no Centro Cultural da Câmara de Vereadores.
- **Perfil dos Agentes de Trânsito** – Um estudo do perfil dos Agentes de Fiscalização de Trânsito e Transporte foi promovido com o objetivo de identificar os fatores macrossociais que configuram o seu ambiente de trabalho e analisar as condições a que estão submetidos, além de levantar suas avaliações acerca dos riscos das atividades que desempenham, identificando possíveis agravos à saúde e o grau de satisfação em realizá-las. Os resultados da análise dos dados servirão de base para a implementação de programas nas áreas de gestão da saúde, valorização do servidor e educação corporativa.

### MUDANÇAS INTERNAS

Desde 2013, as instalações físicas da TRANSALVADOR vêm passando por um processo de reambientação, compreendendo implantação de novos leiautes, pinturas, redimensionamento do sistema elétrico, climatização, reforma das instalações e troca de mobiliário, com o objetivo de proporcionar um melhor ambiente para os servidores e o público.

Em 2016, o Setor de Registro de Ocorrência da Gerência de Trânsito foi reformado, incluindo serviços de pintura, revisão de rede elétrica e de dados, instalação de bancadas para computadores, substituição de equipamentos de ar condicionado e instalação de bebedouro. No mesmo ano, todas as unidades da TRANSALVADOR passaram a ser centralizadas no Vale dos Barris, o que proporcionou economia de combustível e um melhor controle das operações. A constante renovação da frota de veículos e a distribuição de equipamentos de proteção individual para os trabalhadores também marcaram esta gestão, assim como a distribuição do novo fardamento para os Agentes de Trânsito.

### INCREMENTO NAS RECEITAS

A partir de 2013, ocorreu um intenso trabalho de recuperação das receitas da TRANSALVADOR, conforme quadro abaixo. A recuperação permitiu que investimentos fossem efetuados em todas as áreas de atuação da autarquia.

ANO	VALOR
2012	43.032.540,92
2013	49.505.542,41
2014	75.593.079,62
2015	71.899.909,43
2016	78.632.391,15

Fonte: NOA, 2016

### CRENCIAIS ESPECIAIS

O Sistema de Credenciamento de Idosos e Deficientes foi implantado em 2012 e posto em funcionamento a partir de 2013. O credenciamento permitiu o acesso dos idosos e deficientes às vagas reservadas em estabelecimentos comerciais e Zonas Azuis.

ANO	IDOSO	ESPECIAL	TOTAL
2012	208	26	234
2013	9.420	707	10.127
2014	11.499	866	12.365
2015	10.423	856	11.279

ANO	IDOSO	ESPECIAL	TOTAL
2016	8.555	740	9.295
<b>TOTAL</b>	<b>40.105</b>	<b>3.195</b>	<b>43.300</b>

Fonte: NOA, 2016

Em 2014, foram criadas, ainda, as credenciais de Zona Verde, que permitiram aos residentes de logradouros com Zonas Azuis implantadas, estacionar os seus veículos sem pagar. Até setembro de 2016, foram emitidas 488 credenciais.

ANO	QUANTIDADE FORNECIDA
2014	140
2015	210
2016	138
<b>TOTAL</b>	<b>488</b>

Fonte: NOA, 2016

Em 2015, foi implantado o sistema de Credenciamento dos Moradores do Pelourinho, cuja área foi interdita para tráfego de veículos, em determinados horários. Com estas credenciais, os moradores que possuíam garagens no local puderam transitar livremente.

ANO	QUANTIDADE CADASTRADA
2014	0
2015	56
2016	659
<b>TOTAL</b>	<b>715</b>

Fonte: NOA, 2016

Já em 2016, foi posto em funcionamento a fiscalização eletrônica para impedir que caminhões de grande porte transitassem em determinadas vias. Para efeito da fiscalização, os veículos tiveram que passar por uma vistoria com o objetivo de viabilizar a inclusão dos seus dados no chamado "cadastro positivo".

ANO	QUANTIDADE CADASTRADA
2014	0
2015	2.429
2016	493
<b>TOTAL</b>	<b>2.922</b>

Fonte: NOA, 2016